

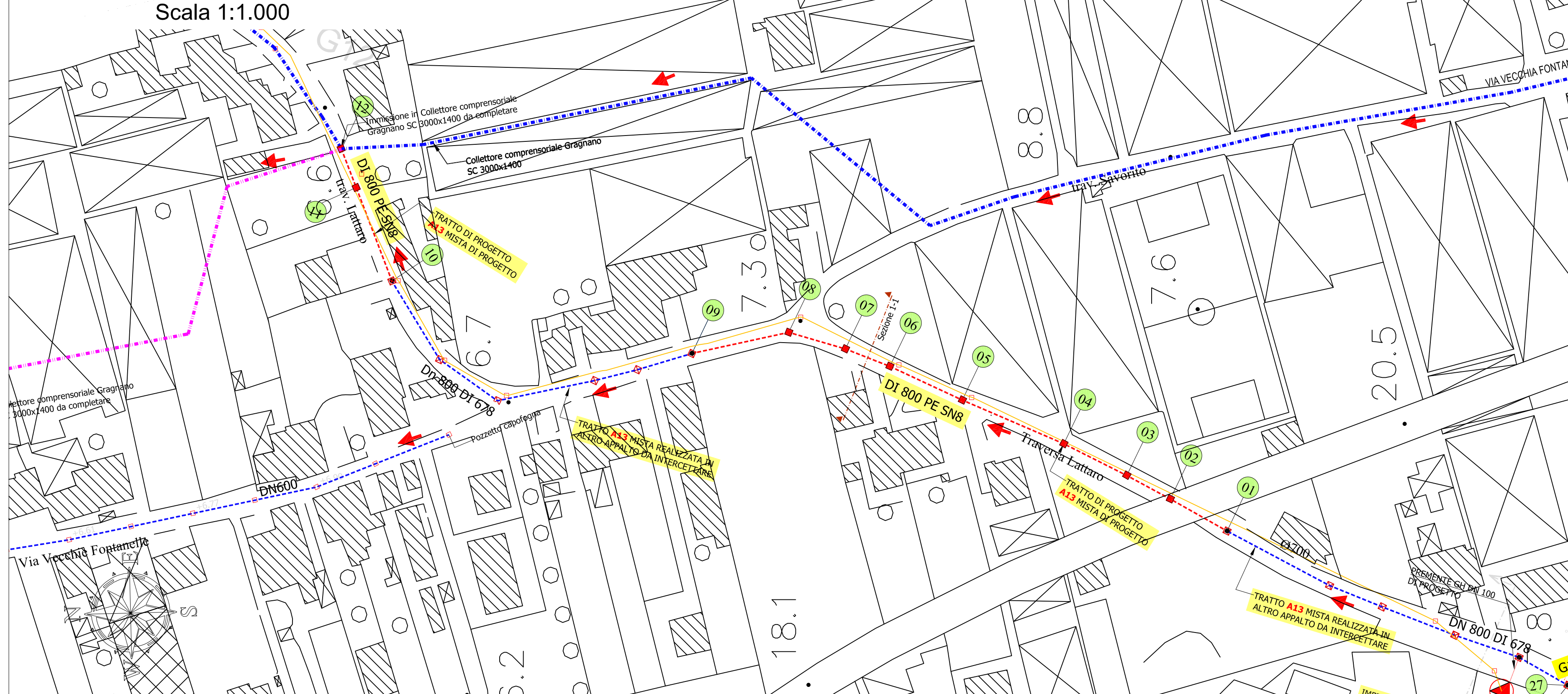
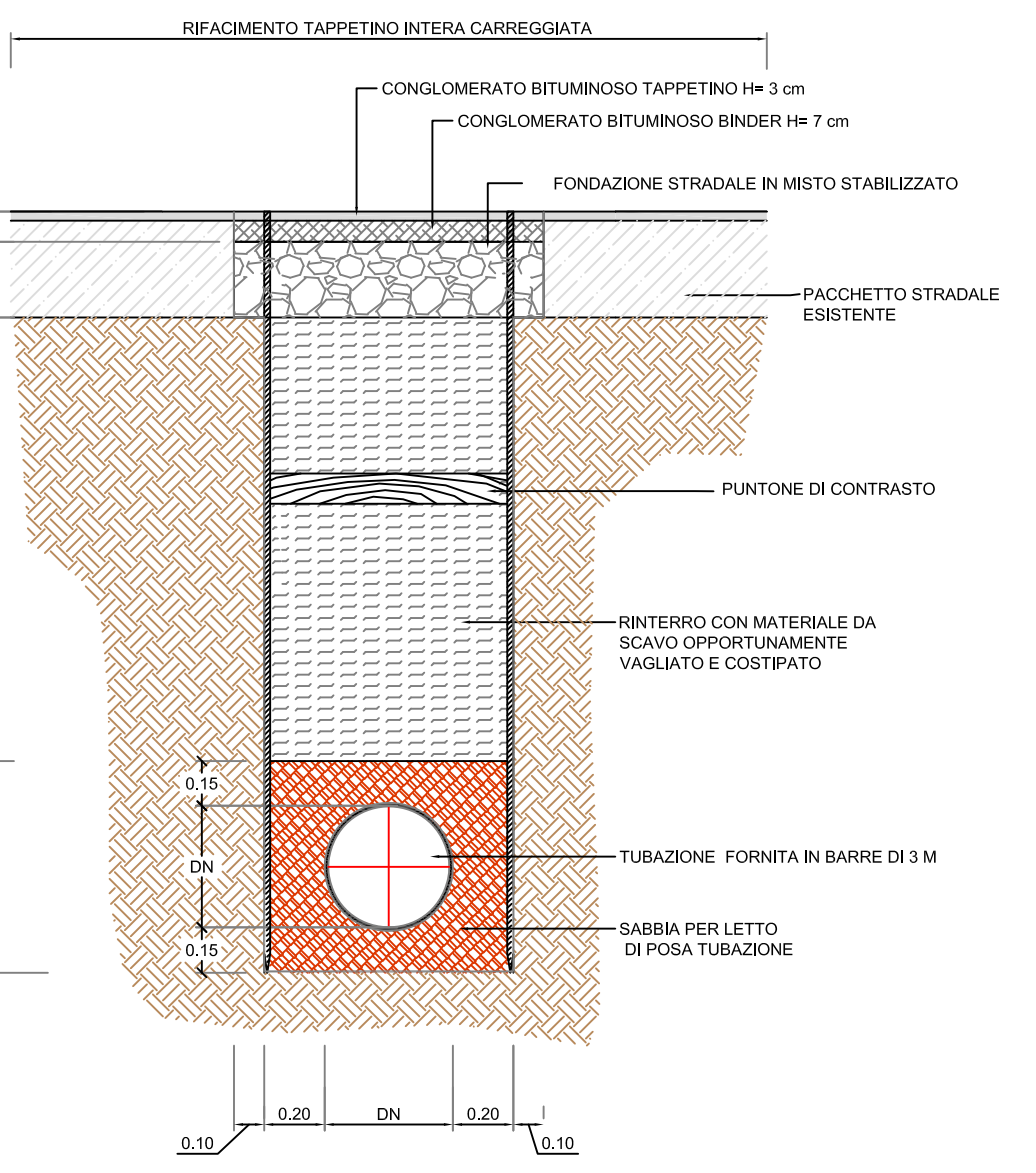
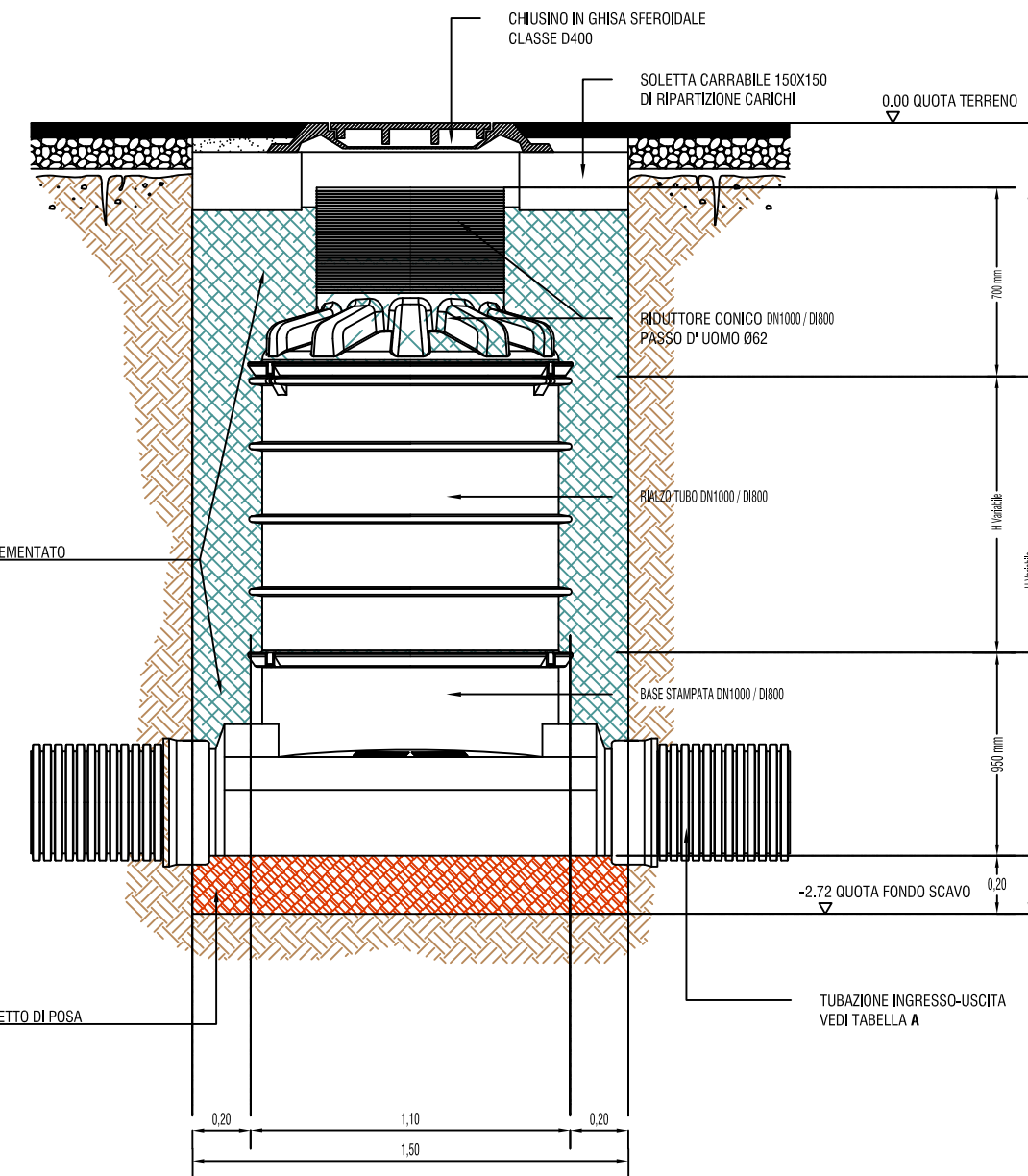
TRATTO A13 - DI 800 - DA PICCH. 1 A PICCH. 9  
DI 800 - DA PICCH. 10 A PICCH. 13

TRATTO A13  
Stralcio planimetrico di progetto  
Scala 1:1.000

Planimetria Generale  
ed evidenziazione TRATTO A13  
Scala 1:10.000

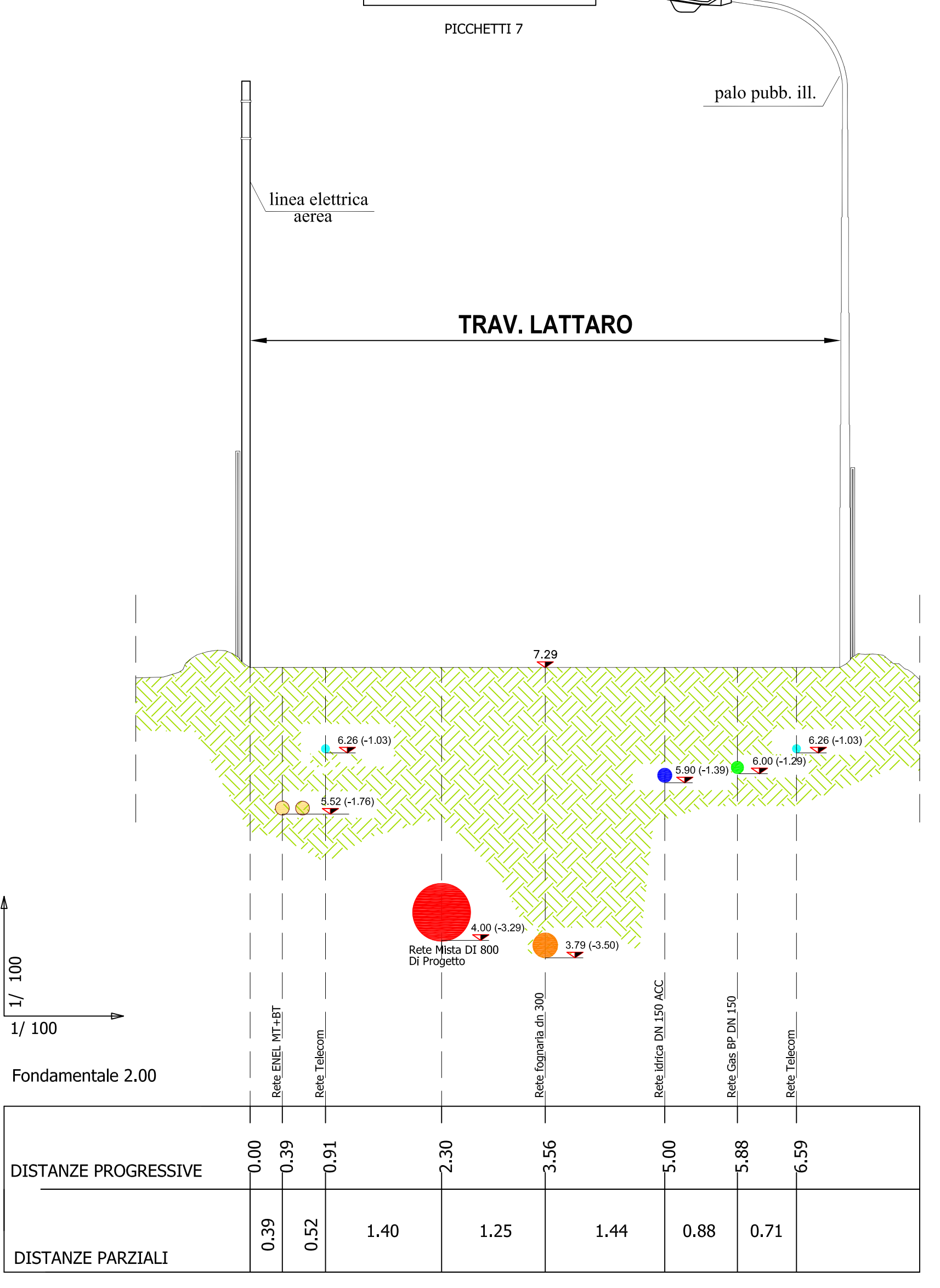
POZZETTO DI LINEA TIPO "4"  
A MODULI STAMPATI DI TIPO MONOBLOCCO  
POSA IN ASSENZA DI FALDA  
Scala 1:20

SEZIONI DI SCAVO TIPO "A"  
PER STRADE COMUNALI CON SBADACCHIATURA  
Scala 1:20

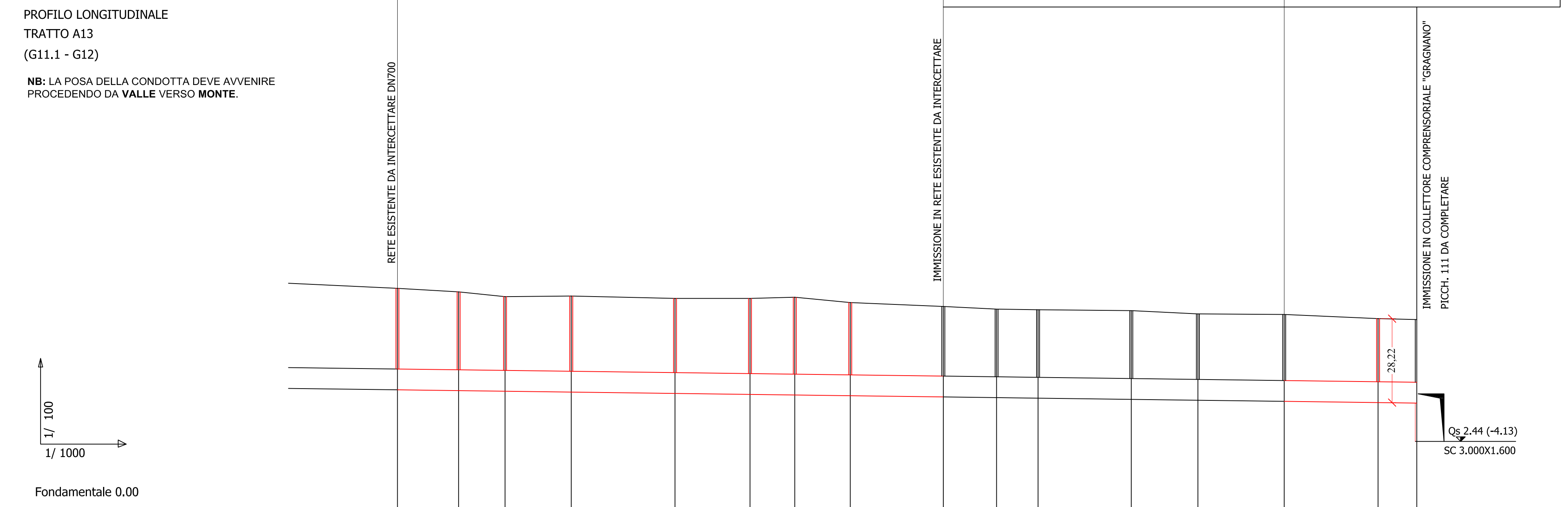


- LEGGENDA**
- Rete esistente
  - - - Rete fognaria da dismettere
  - ⊗ Pozzetto rete esistente
  - ⊗ Impianto di sollevamento da dismettere
  - - - Rete acque bianche di prima pioggia
  - ⋯ Collettore comprensoriale
  - Verso idraulico
  - - - Rete fognaria da completare
  - Rete fognaria di progetto
  - +175.00 Quote terreno rilevate
  - ⊗ Pozzetto rete di progetto
  - ⊗ Impianto di oggetto di intervento
  - ⋯ Condotta premente di progetto
  - ⋯ Collettore comprensoriale da completare
  - ⊗ Punti rilevati

SEZIONE 1-1 scala 1:50



COMUNE	COMUNE DI CASTELLAMMARE DI STABIA	COMUNE DI CASTELLAMMARE DI STABIA
TOPONOMASTICA	TRAVESSA LATTARO	TRAVESSA LATTARO
TUBAZIONE	Spiralata PE Diametro Interno 800 SN8	Spiralata PE Diametro Interno 800 SN8
PAVIMENTAZIONI	CONGLOMERATO BITUMINOSO	CONGLOMERATO BITUMINOSO
CARATTERISTICHE IDRAULICHE	Pmax=0,396 mc/sec - GRmax=82.20 % - Qpn=2,56 l/sec - Vpn=0,3 m/sec	Pmax=0,396 mc/sec - GRmax=82.20 % - Qpn=2,56 l/sec - Vpn=0,3 m/sec



PICCHETTI	01=G11.1	02	03	04	05	06	07	08	09	10	11	12=G12
PROGRESSIVE	0.00	20.57	15.61	22.27	34.89	25.22	15.06	18.66	31.29	0.00	31.58	13.00
PARZIALI		0.39	0.52	1.40	1.25	1.44	0.88	0.71				
QUOTE TERRENO		-7.59	-7.47	-7.31	-7.23	-7.25	-7.25	-7.29	-7.11	-6.98	-6.71	-6.54
QUOTE SCAVO		-3.57	-3.47	-3.33	-3.28	-3.35	-3.38	-3.44	-3.29	-3.20	-3.08	-2.96
ALTEZZA DI SCAVO		-3.41	-3.32	-3.18	-3.23	-3.20	-3.23	-3.29	-3.14	-3.10	-2.93	-2.83
ALTEZZA DI SCAVO		-4.17	-4.15	-4.13	-4.10	-4.05	-4.02	-4.00	-3.97	-3.93	-3.78	-3.73
LIVELLETTI												

Ambito Distrettuale Sarnese Vesuviano  
Legge 02/12/2015

"PATTO PER LA CAMPANIA - SETTORE PRIORITARIO 2 AMBIENTALE"  
INTERVENTO STRATEGICO  
"PIANO DELLA DEPURAZIONE E SERVIZIO IDRICO INTEGRATO"  
Delibera Giunta Regionale della Campania n°732 del 13/12/2016

COMUNE DI CASTELLAMMARE DI STABIA  
REALIZZAZIONE RETE FOGNARIA  
BACINO DI VIA FONTANELLE  
PROGETTO ESECUTIVO

INT 7261  
Elaborato: D2.4  
Scale: VARIE

TRATTO A13  
Stralcio planimetrico, profilo longitudinale e sezioni di progetto

Revisore: \_\_\_\_\_ Data: \_\_\_\_\_ Redatto: \_\_\_\_\_ Verificato: \_\_\_\_\_ Approvato: \_\_\_\_\_

IL PROGETTISTA: \_\_\_\_\_ IL R.U.P.: \_\_\_\_\_

DATA: Aprile 2018