STRALCIO PLANIMETRICO
scala 1:500

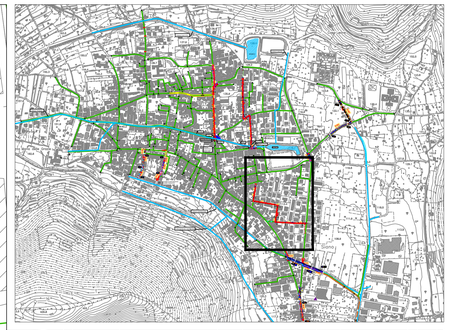

SEZIONE STRADALE 1-1
scala 1:100

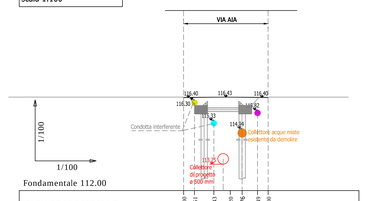

Fondamentale 112.00

DISTANZE PROGRESSIVE	0.00	0.51	1.43	2.20	2.75	3.45	4.00
DISTANZE PARZIALI	0.51	0.92	0.77	0.56	0.73	0.55	

SEZIONE STRADALE 2-2
scala 1:100

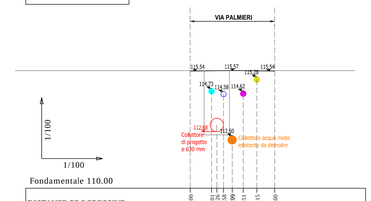

Fondamentale 110.00

DISTANZE PROGRESSIVE	0.00	1.01	1.52	1.75	1.93	2.11	3.11	4.00
DISTANZE PARZIALI	1.01	0.52	0.23	0.18	0.52	0.64	0.85	

SEZIONE STRADALE 3-3
scala 1:100

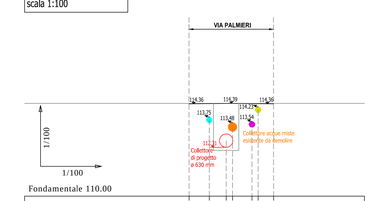

Fondamentale 110.00

DISTANZE PROGRESSIVE	0.00	0.96	1.76	2.68	2.99	3.27	4.00
DISTANZE PARZIALI	0.96	0.80	0.92	0.31	0.28	0.73	

SEZIONE STRADALE 4-4
scala 1:100



Fondamentale 110.00

DISTANZE PROGRESSIVE	0.00	0.97	2.00	2.29	2.43	3.47	4.00
DISTANZE PARZIALI	0.97	1.03	1.29	0.86	0.43		

SEZIONE STRADALE 5-5
scala 1:100

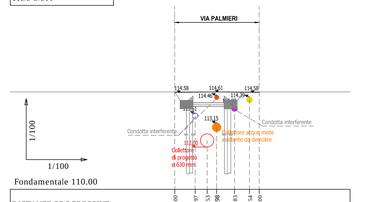

Fondamentale 110.00

DISTANZE PROGRESSIVE	0.00	0.97	1.53	1.88	2.83	3.54	4.00
DISTANZE PARZIALI	0.97	0.56	0.47	0.85	0.71	0.46	

SEZIONE STRADALE 6-6
scala 1:100

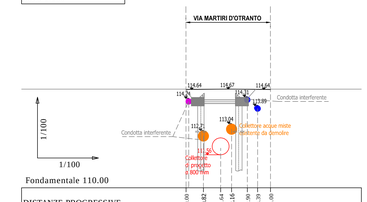

Fondamentale 110.00

DISTANZE PROGRESSIVE	0.00	0.82	1.34	1.64	2.15	2.39	4.00
DISTANZE PARZIALI	0.82	0.52	0.30	0.51	0.24	1.61	

SEZIONE STRADALE 7-7
scala 1:100

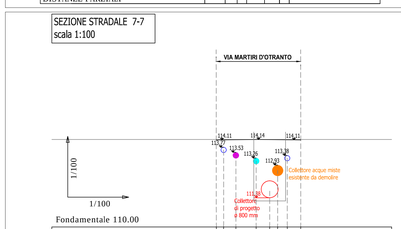

Fondamentale 110.00

DISTANZE PROGRESSIVE	0.00	0.58	1.54	2.50	2.95	3.45	4.00
DISTANZE PARZIALI	0.58	0.96	0.64	0.45	0.64		

SEZIONE STRADALE 8-8
scala 1:100



Fondamentale 110.00

DISTANZE PROGRESSIVE	0.00	0.53	1.15	1.62	2.26	4.00
DISTANZE PARZIALI	0.53	0.47	1.62	0.64	0.74	

LEGENDA

- ALVEO TOMBATO
- STRUTTURA
- (1.00) TUBAZIONE LONG. CERTA (PROFONDITA')
- (1.00) TUBAZIONE LONG. PROBABILE (PROFONDITA')
- TUBAZIONE TRASV. CERTA (PROFONDITA')
- TUBAZIONE TRASV. PROBABILE (PROFONDITA')
- PROBABILE SERVIZIO GAS
- PROBABILE FOGNATURA
- PROBABILE SERVIZIO ELETTRICO
- PROBABILE ACQUEDOTTO
- PROBABILE SERVIZIO TELEFONICO
- PROBABILE GAS
- FIBRA
- TOMBINO SCONOSCIUTO
- TOMBINI GAS
- TOMBINI POGNA, CADITOIA
- TOMBINO PUBB-ILLUM. PALO ILLUM.
- TOMBINO, ARMADIETTO ELETTRICO
- TOMBINI ACQUEDOTTO, IDRANTE
- TOMBINO TELEFONO, ARMADIETTO,TELEFONO
- SEMAFORO, TOMBINO SEMAFORO, ARMAD.
- RETE MISTA ESISTENTE
- RETE FOGNARIA DI PROGETTO
- POZZETTO DI PROGETTO
- PICCHETTO DI PROGETTO
- ANDAMENTO PLANIMETRICO DELLO SCAVO
- F1 NODO DI PROGETTO

Ambito Distrettuale Sarnese Vesuviano
Legge 02/12/2015

REGIONE CAMPANIA

PATTO PER LA CAMPANIA - SETTORE PRIORITARIO "AMBIENTE"
INTERVENTO STRATEGICO
"PIANO DELLA DEPURAZIONE E SERVIZIO IDRICO INTEGRATO"

Delibera Giunta Regionale della Campania n°732 del 13/12/2016



COMUNE DI SIANO
OPERE DI COMPLETAMENTO DELLA RETE FOGNARIA

GORI
UNITA' INVESTIMENTI, INGEGNERIA E SERVIZI

INGEGNERIA
Il Responsabile
ing. Domenico Cesare

Gruppo di progettazione
ing. Giuseppina Riccio
ing. Mauro Bracale
ing. Tiziana Catalano

INT. 7266

PROGETTO ESECUTIVO

Elaborato: G4

Scala: VARIE

Titolo:
PLANIMETRIA DI DETTAGLIO DEGLI INTERVENTI CON INDIVIDUAZIONE DELLE INTERFERENZE:
via Aia via Palmieri via Martiri d'Otranto
Tratto E12*-E1A
Stralcio planimetrico e sezioni trasversali.

Rev	Motivo della revisione	Data	Redatto	Verificato	Approvato
0	Emissione per approvazione	Febbraio 2021			

Esecuzione delle Opere	Prestazioni Specialistiche	Il Progettista	Il R.U.P.
		ing. Domenico Cesare	ing. Domenico Tizzano

Il presente progetto è protetto a termini di legge.