SEZIONE STRADALE A-A
scala 1:100

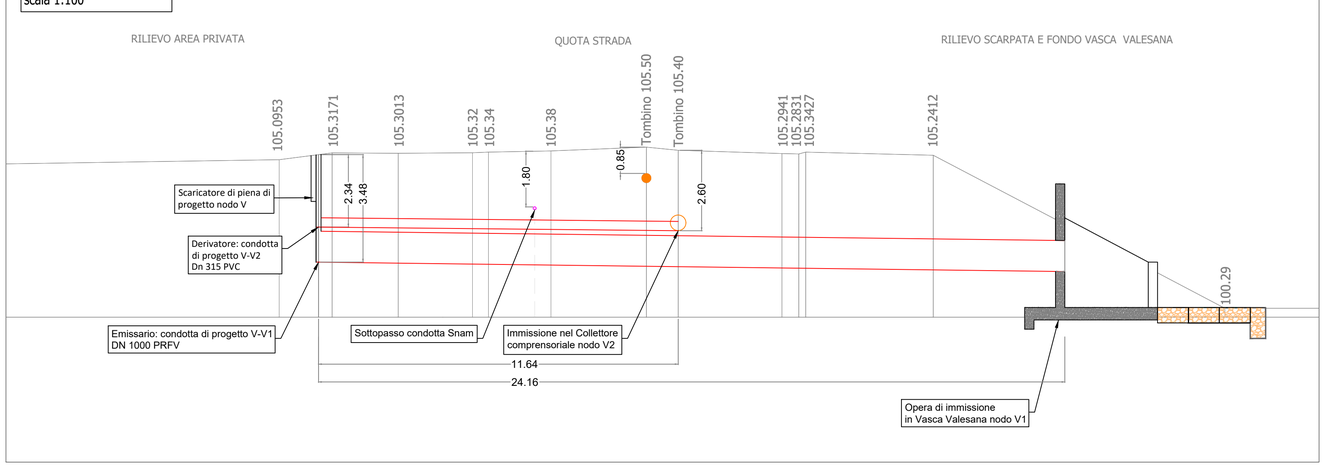

LEGENDA

	ALVEO
	STRUTTURA
(1.00)	*TUBAZIONE LONG. CERTA (PROFONDITA')*
(1.00)	*TUBAZIONE LONG. PROBABILE (PROFONDITA')*
(1.00)	*TUBAZIONE TRASV. CERTA (PROFONDITA')*
(1.00)	*TUBAZIONE TRASV. PROBABILE (PROFONDITA')*
	PROBABILE SERVIZIO GAS
	PROBABILE FOGNATURA
	PROBABILE SERVIZIO ELETTRICO
	PROBABILE ACQUEDOTTO
	PROBABILE SERVIZIO TELEFONICO
	PROBABILE GAS
	FIBRA
	TOMBINO SCONOSCIUTO
G	*TOMBINI GAS*
	TOMBINI FOGNA, CADITOIA
	TOMBINO PUBB-ILLUM, PALO ILLUM.
	TOMBINO, ARMADIETTO ELETTRICO
	TOMBINI ACQUEDOTTO, IDRANTE
	TOMBINO TELEFONO, ARMADIETTO,TELEFONO
	SEMAFORO, TOMBINO SEMAFORO, ARMAD.
	RETE MISTA ESISTENTE
	RETE FOGNARIA DI PROGETTO
	POZZETTO DI PROGETTO
	PICCHETTO DI PROGETTO
	ANDAMENTO PLANIMETRICO DELLO SCAVO
F1	*NODO DI PROGETTO*

STRALCIO PLANIMETRICO
scala 1:500

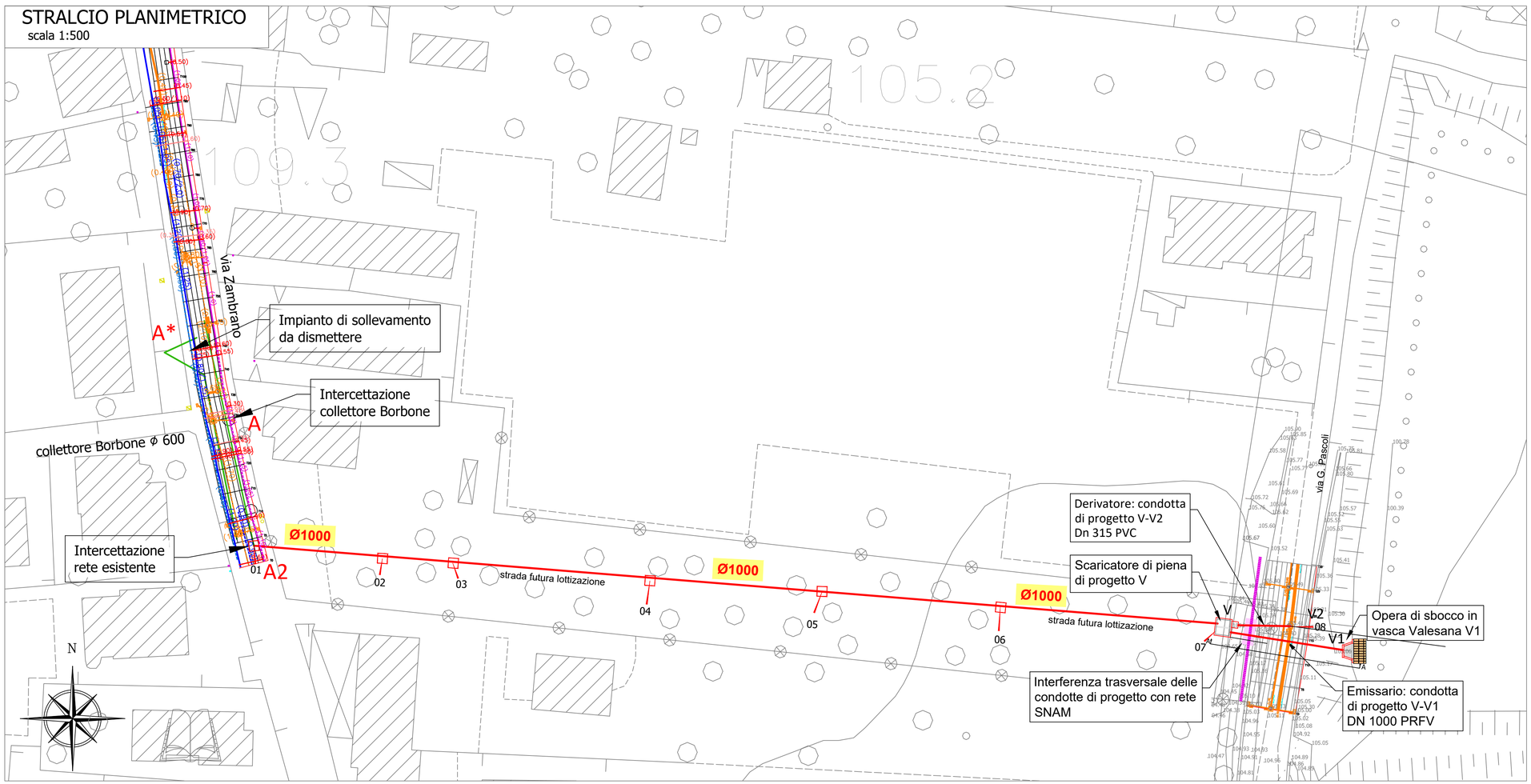

REGIONE CAMPANIA

Ambito Distrettuale Sarnese Vesuviano
Legge 02/12/2015

GORI

PATTO PER LA CAMPANIA - SETTORE PRIORITARIO "AMBIENTE"
INTERVENTO STRATEGICO
"PIANO DELLA DEPURAZIONE E SERVIZIO IDRICO INTEGRATO"

Delibera Giunta Regionale della Campania n°732 del 13/12/2016

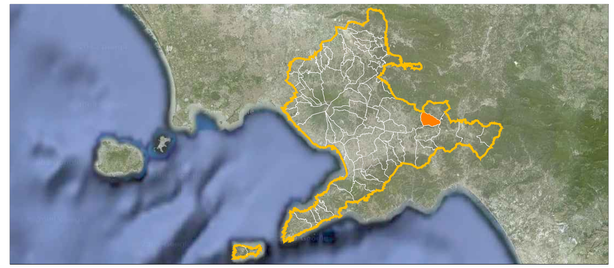

COMUNE DI SIANO
OPERE DI COMPLETAMENTO DELLA RETE FOGNARIA

GORI
UNITA' INVESTIMENTI, INGEGNERIA E SERVIZI

INGEGNERIA
Il Responsabile
ing. Domenico Cesare

Gruppo di progettazione
ing. Giuseppina Riccio
ing. Mauro Bracale
ing. Tiziana Catalano

INT. 7266

PROGETTO ESECUTIVO

Elaborato: G8

Scala: VARIE

Titolo: **PLANIMETRIA DI DETTAGLIO DEGLI INTERVENTI CON INDIVIDUAZIONE DELLE INTERFERENZE:**
strada futura lottizzazione Tratto A2-V
via G. Pascoli Tratto V-V1/ Tratto V-V2
Stralcio planimetrico e sezioni trasversali.

Rev	Motivo della revisione	Data	Redatto	Verificato	Approvato
0	Emissione per approvazione	Febbraio 2021			

Esecuzione delle Opere	Prestazioni Specialistiche	Il Progettista	Il R.U.P.
		ing. Domenico Cesare	ing. Domenico Tizzano

Il presente progetto è protetto a termini di legge.