STRALCIO PLANIMETRICO

scala 1:500

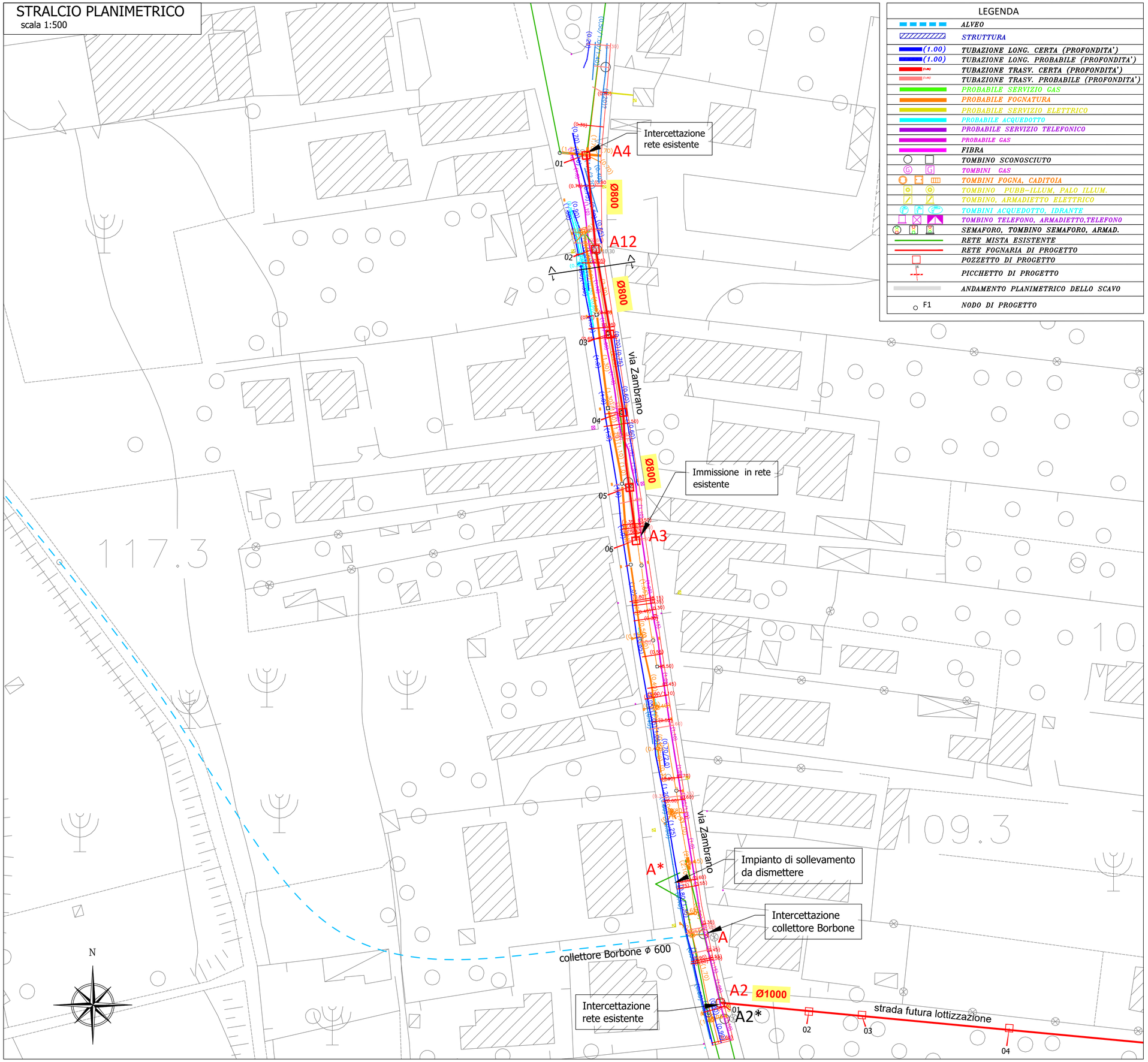

LEGENDA

- ALVEO
- STRUTTURA
- (1.00) TUBAZIONE LONG. CERTA (PROFONDITA')
- (1.00) TUBAZIONE LONG. PROBABILE (PROFONDITA')
- TUBAZIONE TRASV. CERTA (PROFONDITA')
- TUBAZIONE TRASV. PROBABILE (PROFONDITA')
- PROBABILE SERVIZIO GAS
- PROBABILE FOGNATURA
- PROBABILE SERVIZIO ELETTRICO
- PROBABILE ACQUEDOTTO
- PROBABILE SERVIZIO TELEFONICO
- PROBABILE GAS
- FIBRA
- TOMBINO SCONOSCIUTO
- TOMBINI GAS
- TOMBINI FOGNA, CADITOIA
- TOMBINO PUBB-ILLUM, PALO ILLUM.
- TOMBINO, ARMADIETTO ELETTRICO
- TOMBINI ACQUEDOTTO, IDRANTE
- TOMBINO TELEFONO, ARMADIETTO,TELEFONO
- SEMAFORO, TOMBINO SEMAFORO, ARMAD.
- RETE MISTA ESISTENTE
- RETE FOGNARIA DI PROGETTO
- POZZETTO DI PROGETTO
- PICCHETTO DI PROGETTO
- ANDAMENTO PLANIMETRICO DELLO SCAVO
- F1 NODO DI PROGETTO

KEY PLAN

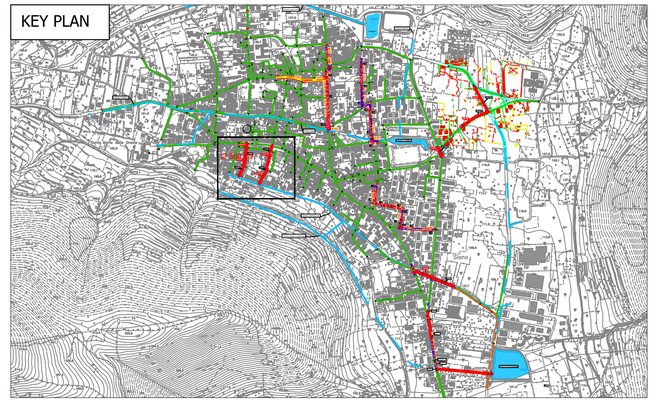

SEZIONE STRADALE 1-1

scala 1:100

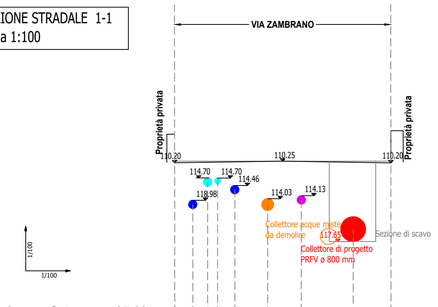

Quota riferimento 105.00

DISTANZE PROGRESSIVE	0.00	0.58	1.06	1.39	1.95	3.01	4.10	5.78	7.00
DISTANZE PARZIALI	0.58	0.48	0.33	0.56	1.06	1.09	1.68	1.22	

Ambito Distrettuale Sarnese Vesuviano
Legge 02/12/2015

REGIONE CAMPANIA — GORI

PATTO PER LA CAMPANIA - SETTORE PRIORITARIO "AMBIENTE"
INTERVENTO STRATEGICO
"PIANO DELLA DEPURAZIONE E SERVIZIO IDRICO INTEGRATO"

Delibera Giunta Regionale della Campania n°732 del 13/12/2016



COMUNE DI SIANO
OPERE DI COMPLETAMENTO DELLA RETE FOGNARIA

GORI
UNITA' INVESTIMENTI, INGEGNERIA E SERVIZI

INGEGNERIA
Il Responsabile
ing. Domenico Cesare

Gruppo di progettazione
ing. Giuseppina Riccio
ing. Mauro Bracale
ing. Tiziana Catalano

INT. 7266

PROGETTO ESECUTIVO

Elaborato: G6

Scala: VARIE

Titolo:
PLANIMETRIA DI DETTAGLIO DEGLI INTERVENTI CON INDIVIDUAZIONE DELLE INTERFERENZE:
via Zambrano Tratto A12-A3
Stralcio planimetrico e sezioni trasversali.

Rev	Motivo della revisione	Data	Redatto	Verificato	Approvato
0	Emissione per approvazione	Febbraio 2021			

Esecuzione delle Opere	Prestazioni Specialistiche	Il Progettista	Il R.U.P.
		ing. Domenico Cesare	ing. Domenico Tizzano

Il presente progetto è protetto a termini di legge.