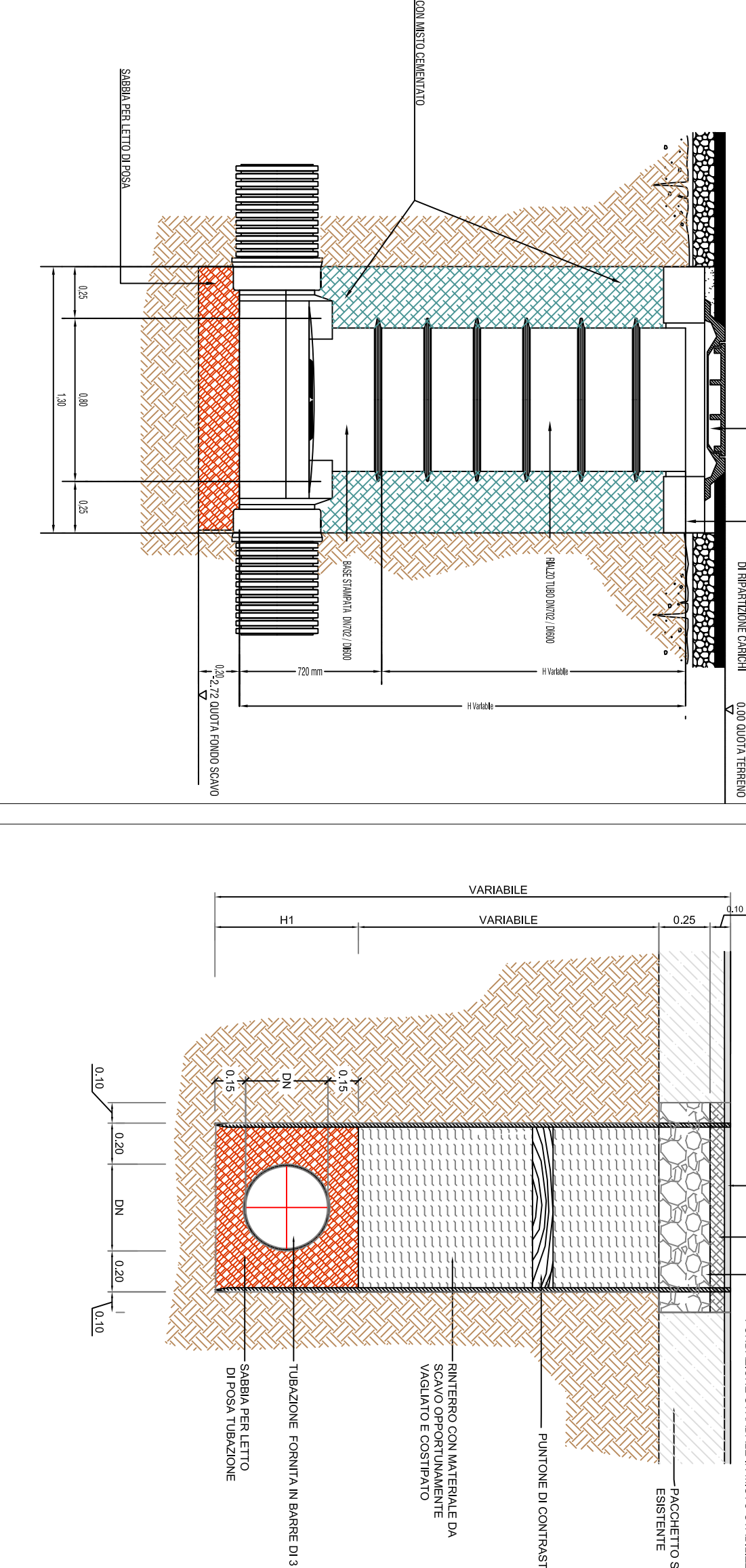
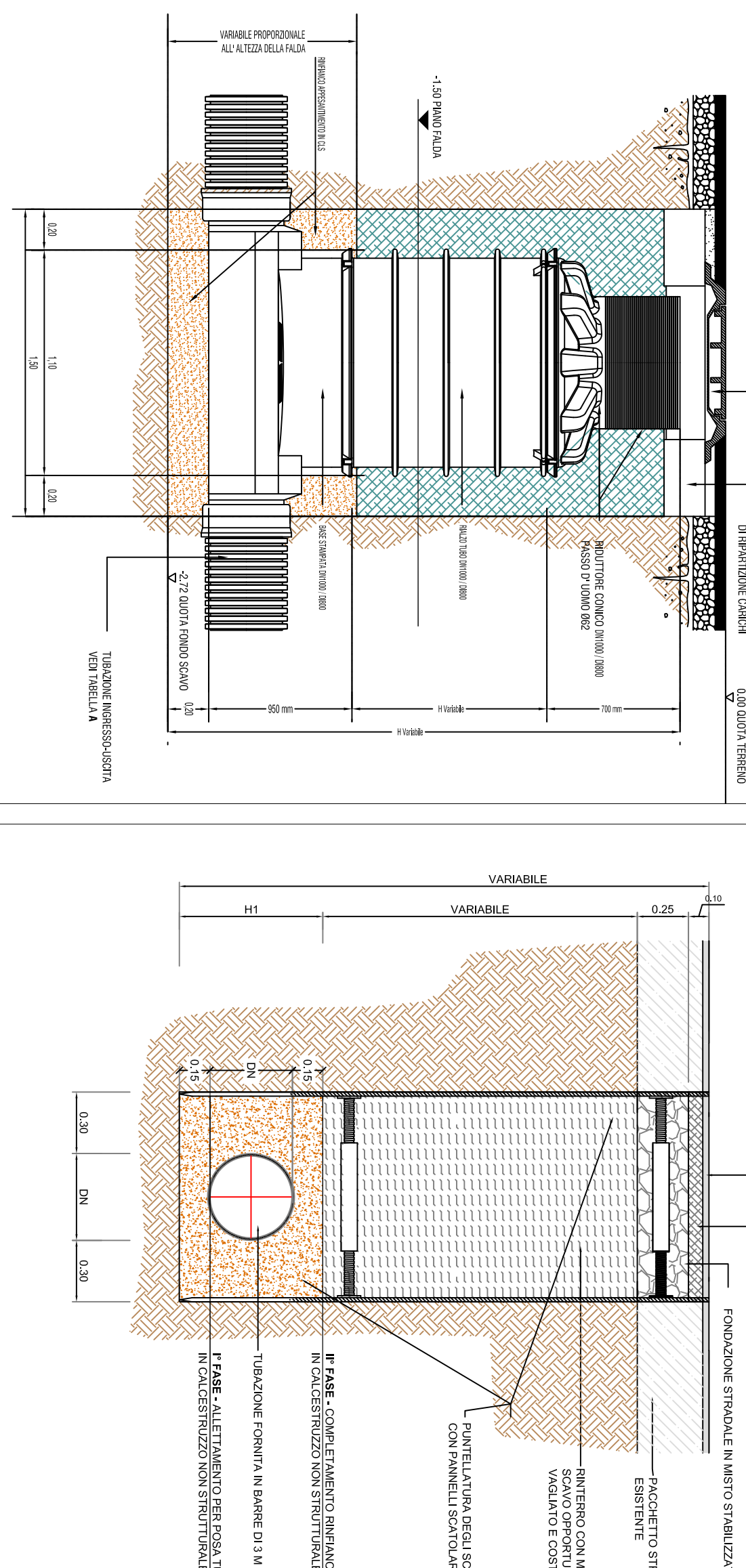


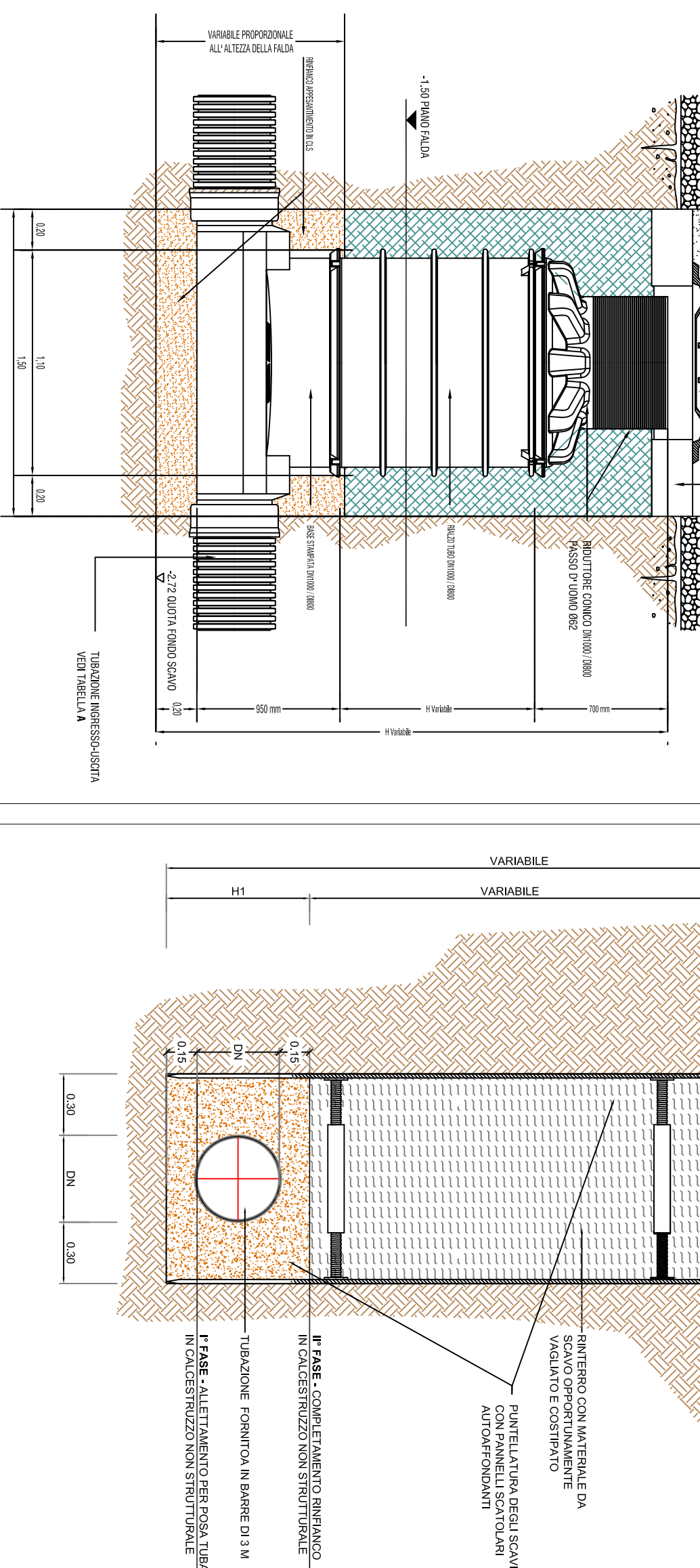
TRATTO A3 - DI 800 - DA PICCH - 1 A PICCH - 19
PROGETTO DI LINEA TIPO "C"
A MODALITÀ DI ACCESSO
PER STRADE COMUNALI CON STRADOCULTURA
Scala 1/20



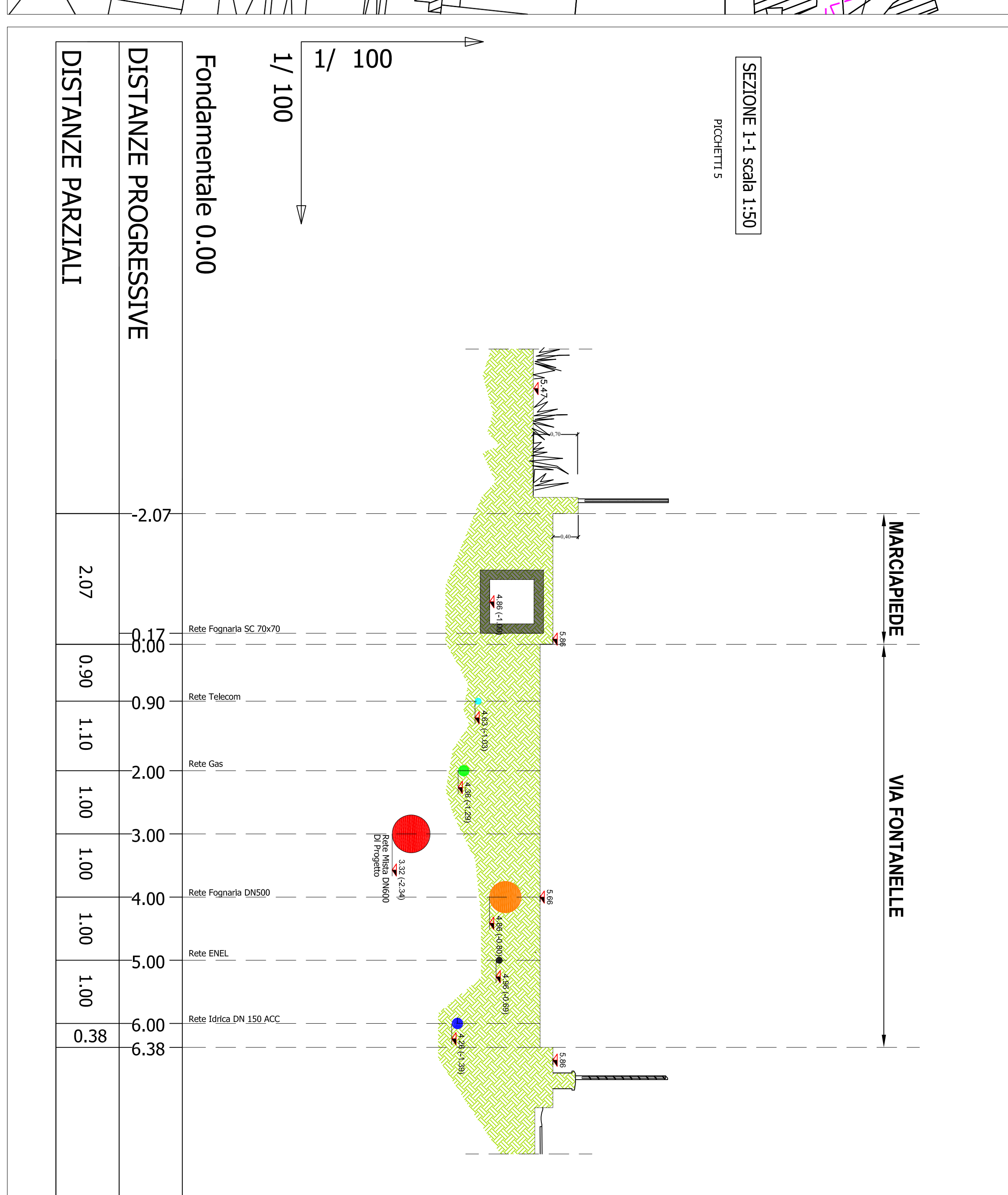
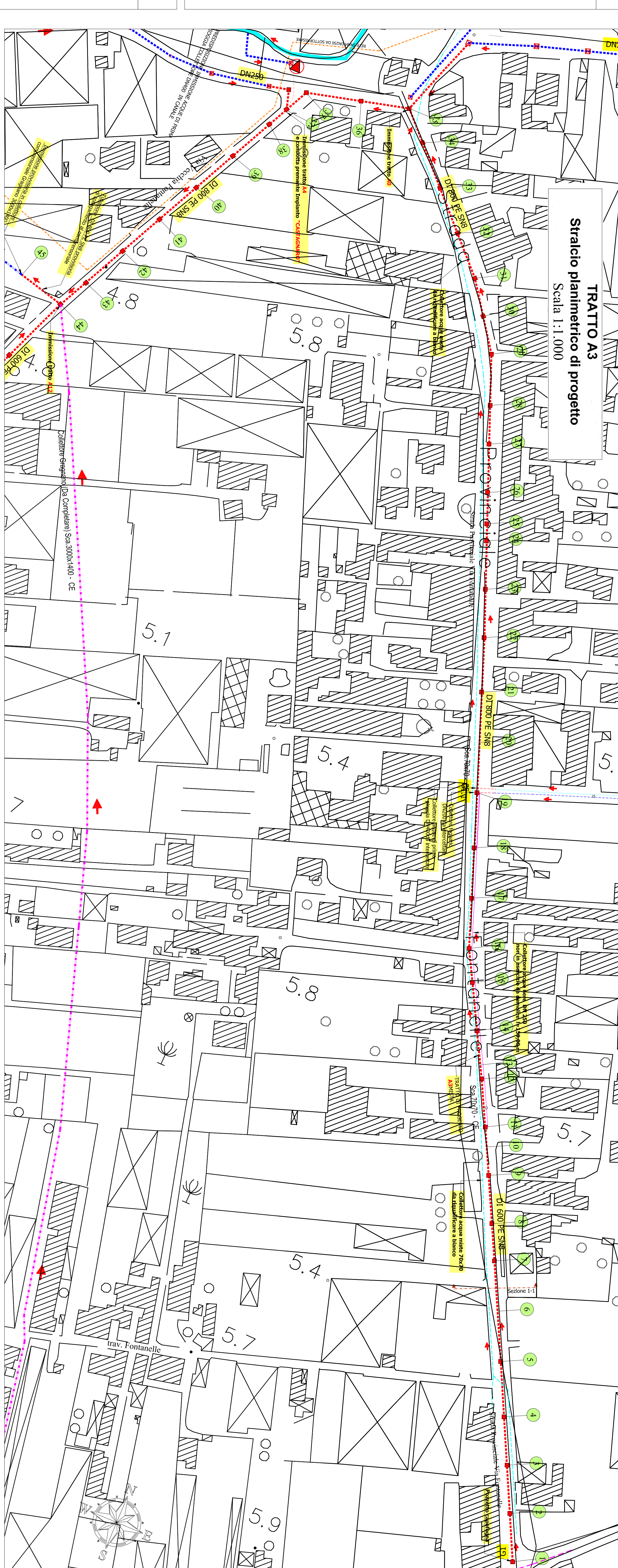
TRATTO A3 - DI 800 - DA PICCH - 19 A PICCH - 35
DI 800 - DA PICCH - 35 A PICCH - 44
PROGETTO DI LINEA TIPO "C"
A MODALITÀ DI ACCESSO
PER STRADE COMUNALI CON STRADOCULTURA
Scala 1/20



TRATTO A3 - DI 800 - DA PICCH - 44 A PICCH - 45
PROGETTO DI LINEA TIPO "C"
A MODALITÀ DI ACCESSO
PER STRADE COMUNALI CON STRADOCULTURA
Scala 1/20



Stralcio planimetrico di progetto
TRATTO A3
Scala 1:1.000



PROFILO LONGITUDINALE TRATTO A3 MISTO (G1 - G8)

PROIEZIONI	200	250	300	350	400	450	500	550	600	650	700	750	800	850	900	950	1000	1050	1100	1150	1200	1250	1300	1350	1400	1450	1500	1550	1600	1650	1700	1750	1800	1850	1900	1950	2000	2050	2100	2150	2200	2250	2300	2350	2400	2450	2500	2550	2600	2650	2700	2750	2800	2850	2900	2950	3000	3050	3100	3150	3200	3250	3300	3350	3400	3450	3500	3550	3600	3650	3700	3750	3800	3850	3900	3950	4000	4050	4100	4150	4200	4250	4300	4350	4400	4450	4500	4550	4600	4650	4700	4750	4800	4850	4900	4950	5000	5050	5100	5150	5200	5250	5300	5350	5400	5450	5500	5550	5600	5650	5700	5750	5800	5850	5900	5950	6000	6050	6100	6150	6200	6250	6300	6350	6400	6450	6500	6550	6600	6650	6700	6750	6800	6850	6900	6950	7000	7050	7100	7150	7200	7250	7300	7350	7400	7450	7500	7550	7600	7650	7700	7750	7800	7850	7900	7950	8000	8050	8100	8150	8200	8250	8300	8350	8400	8450	8500	8550	8600	8650	8700	8750	8800	8850	8900	8950	9000	9050	9100	9150	9200	9250	9300	9350	9400	9450	9500	9550	9600	9650	9700	9750	9800	9850	9900	9950	10000
------------	-----	-----	-----	-----	-----	-----	-----	-----	-----	-----	-----	-----	-----	-----	-----	-----	------	------	------	------	------	------	------	------	------	------	------	------	------	------	------	------	------	------	------	------	------	------	------	------	------	------	------	------	------	------	------	------	------	------	------	------	------	------	------	------	------	------	------	------	------	------	------	------	------	------	------	------	------	------	------	------	------	------	------	------	------	------	------	------	------	------	------	------	------	------	------	------	------	------	------	------	------	------	------	------	------	------	------	------	------	------	------	------	------	------	------	------	------	------	------	------	------	------	------	------	------	------	------	------	------	------	------	------	------	------	------	------	------	------	------	------	------	------	------	------	------	------	------	------	------	------	------	------	------	------	------	------	------	------	------	------	------	------	------	------	------	------	------	------	------	------	------	------	------	------	------	------	------	------	------	------	------	------	------	------	------	------	------	------	------	------	------	------	------	------	------	------	------	------	------	------	------	------	------	------	-------

LEGENDA

- Rete esistente
- Rete fogliata di progetto
- Quote terreno finale
- Quote terreno iniziale
- Impianto di sollevamento da dimensionare
- Impianto di sopperimento di servizio
- Rete acque bianche di prima pioggia
- Condotta premezzata da completare
- Condotta comprensoriale da completare
- Cultri metallici
- Rete fogliata da completare



COMUNE DI CASTELLAMARE DI STABIA

RAZZAZIONE RETE FOGNARIA
RACNO DI VIA FONTANELLE

PROGETTO ESECUTIVO

INT 7261

D2.1

Spazio: elaborazione e studio di progetto

TRATTO A3 - fogliatura e studio di progetto