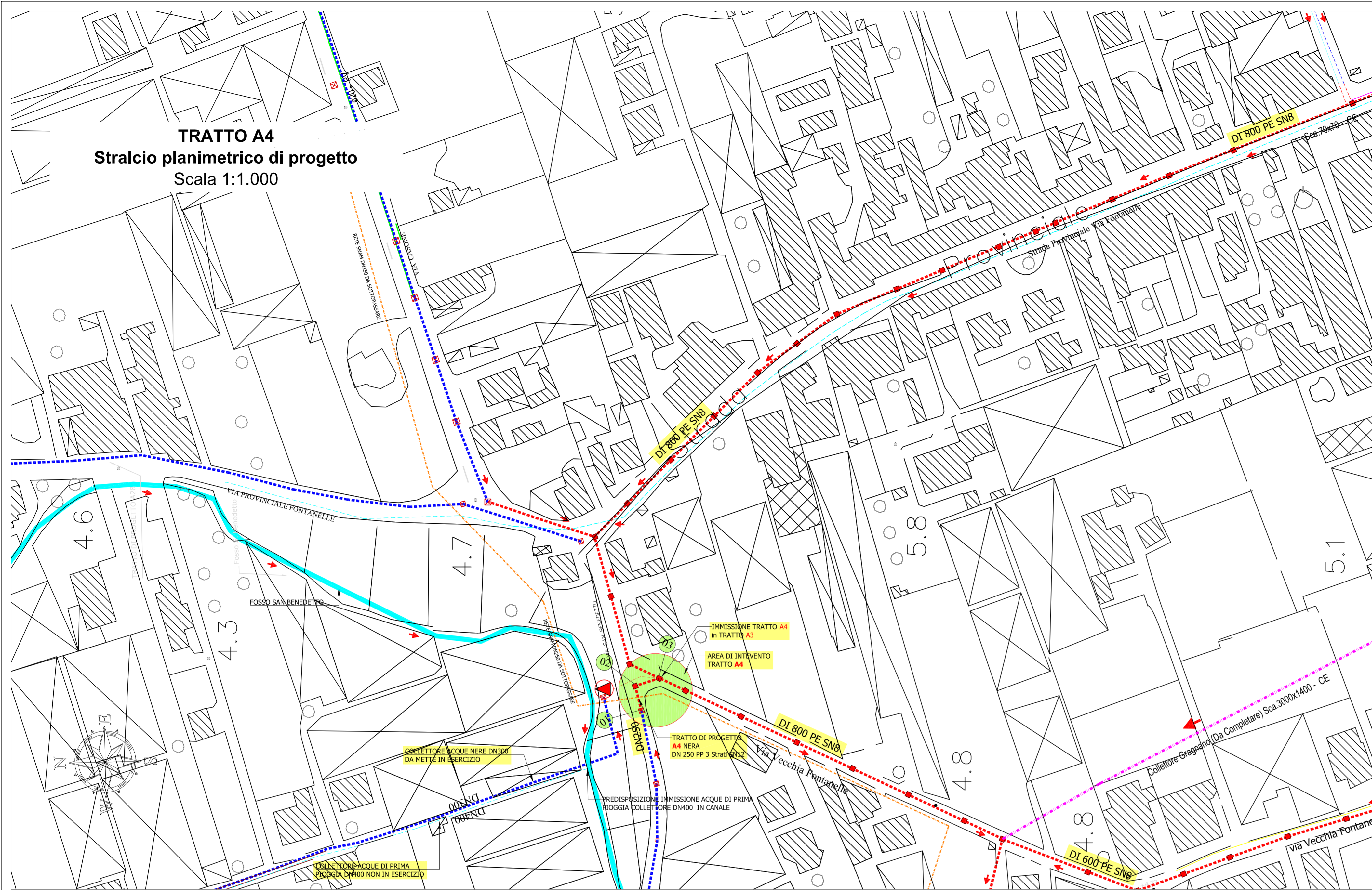


Planimetria Generale  
ed evidenziazione TRATTO A4  
Scala 1:10.000



**TRATTO A4**  
Stralcio planimetrico di progetto  
Scala 1:1.000

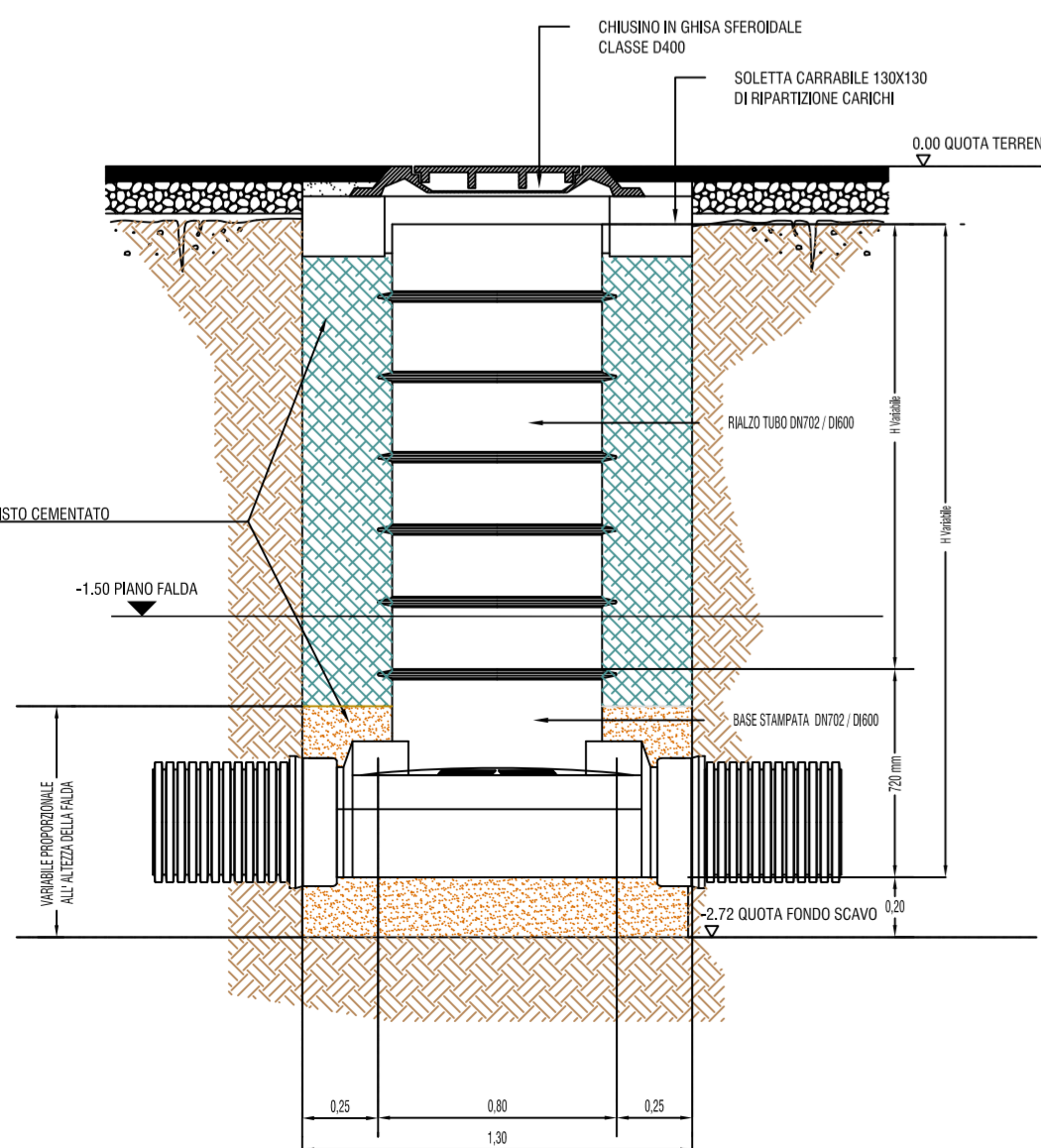


LEGENDA

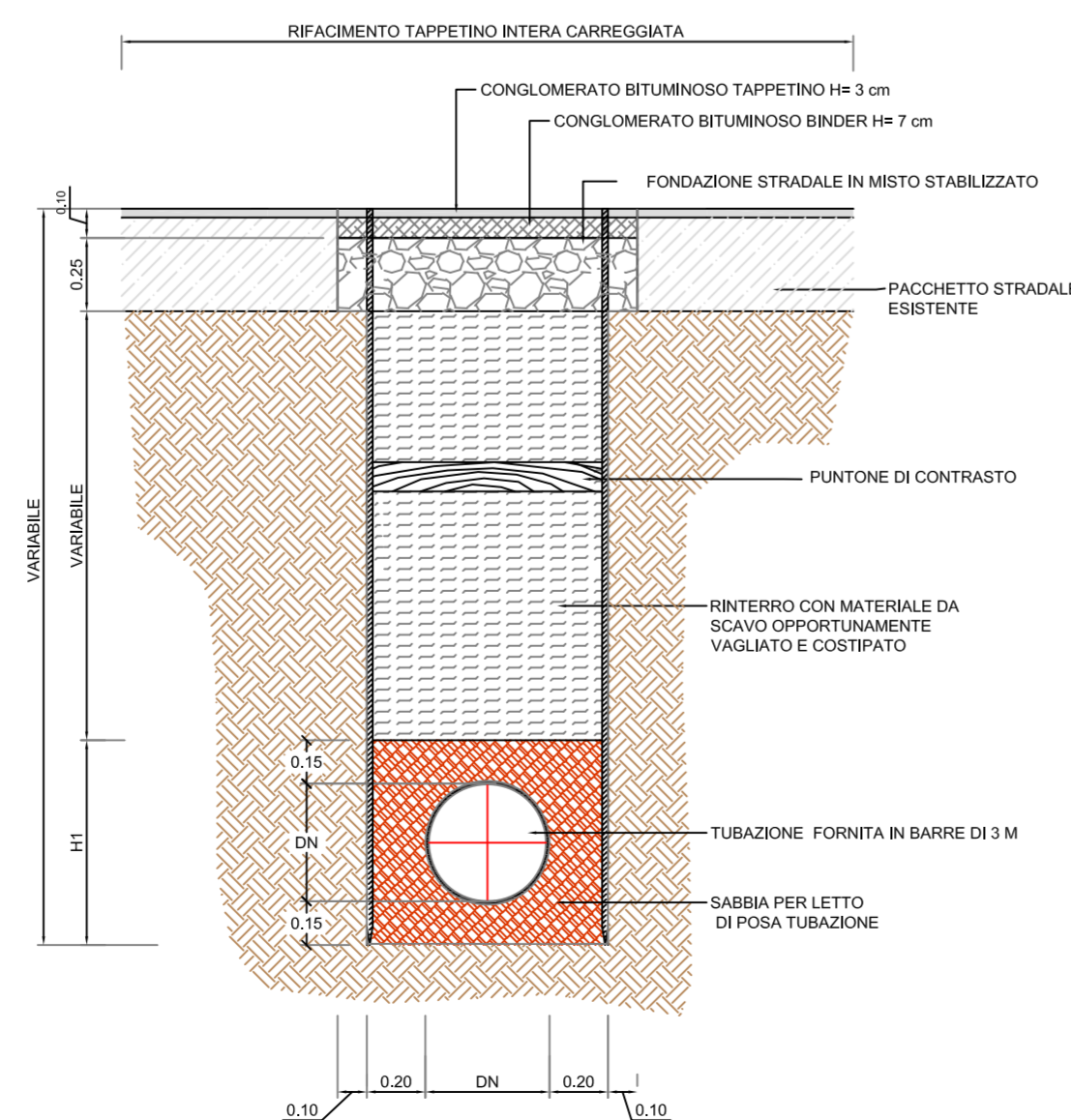
- Rete esistente
- - - Rete fognaria da dismettere
- ⊠ Pozzetto rete esistente
- ⊠ Impianto di sollevamento da dismettere
- - - Rete acque bianche di prima pioggia
- ⊠ Collettore compresoriale
- - - Verso idraulico
- - - Rete fognaria da completare
- - - Rete fognaria di progetto
- +175.00 Quote terreno rilevate
- ⊠ Pozzetto rete di progetto
- ⊠ Impianto di oggetto di intervento
- - - Condotta premente di progetto
- - - Collettore compresoriale da completare
- - - Punti rilevati

**TRATTO A4 - DN 250 - DA PICCH. 1 A PICCH. 3**

POZZETTO DI LINEA TIPO "3"  
A MODULI STAMPATI DI TIPO MONOBLOCCO  
POSA IN PRESENZA DI FALDA  
Scala 1:20




SEZIONI DI SCAVO TIPO "A"  
PER STRADE COMUNALI CON SBADACCHIATURA  
Scala 1:20



COMUNE	COMUNE DI CASTELLAMMARE DI STABIA
TOPONOMASTICA	VIA SAN BENEDETTO
TUBAZIONE	DN 250 PP 3 Strati SN12
PAVIMENTAZIONI	CONGLOMERATO BITUMINOSO
CARATTERISTICHE IDRAULICHE	Qpn=0,72 l/sec - Vpn=0,59 m/sec

PROFILO LONGITUDINALE  
TRATTO G4 - G4.1  
**TRATTO A4 NERA**

NB: LA POSA DELLA CONDOTTA DEVE AVVENIRE  
PROCEDENDO DA VALLE VERSO MONTE.



PICCHETTI	01	02	03-37a
DISTANZE PROGRESSIVE	0.00	10.30	20.25
DISTANZE PARZIALI	10.30	9.95	
QUOTA TERRENO	-1.50	-2.83	-4.59
QUOTA SCORRIMENTO	1.91	2.84	4.61
ALTEZZA DI SCAVO	1.91	2.58	4.61
LIVELLETTE	I=-0.0004 DV=0.341	I=-0.016 DV=-4.16	



Ambito Distrettuale Sarnese Vesuviano  
Legge 02/12/2015



"PATTO PER LA CAMPANIA - SETTORE PRIORITARIO 2 AMBIENTALE"  
INTERVENTO STRATEGICO  
"PIANO DELLA DEPURAZIONE E SERVIZIO IDRICO INTEGRATO"

Delibera Giunta Regionale della Campania n°732 del 13/12/2016

**COMUNE DI CASTELLAMMARE DI STABIA**

**REALIZZAZIONE RETE FOGNARIA  
BACINO DI VIA FONTANELLE**

**PROGETTO ESECUTIVO**

INGEGNERIA Il Responsabile Ing. Domenico Cesare	INT 7261	Titolo:		
COLLABORATORI geom. Vincenza Guida geom. Raimondo Nigges	Elaborato: <b>D2.2</b>	TRATTO A4 Stralcio planimetrico, profilo longitudinale e sezioni di progetto		
	Scala: VARIE			
	Revisione	Data	Redatto	Verificato
	IL PROGETTISTA		IL R.U.P.	
DATA Aprile 2018				