STRALCIO PLANIMETRICO
scala 1:500

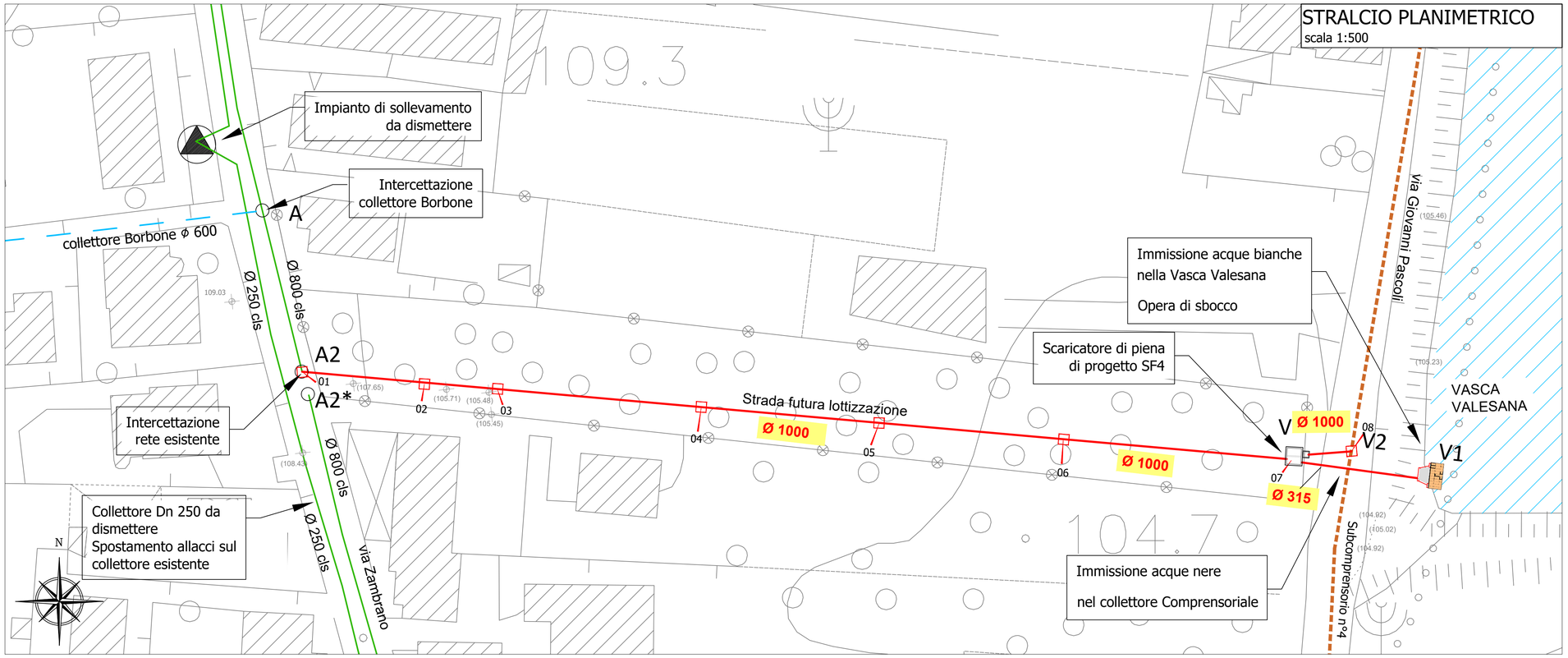

KEY PLAN

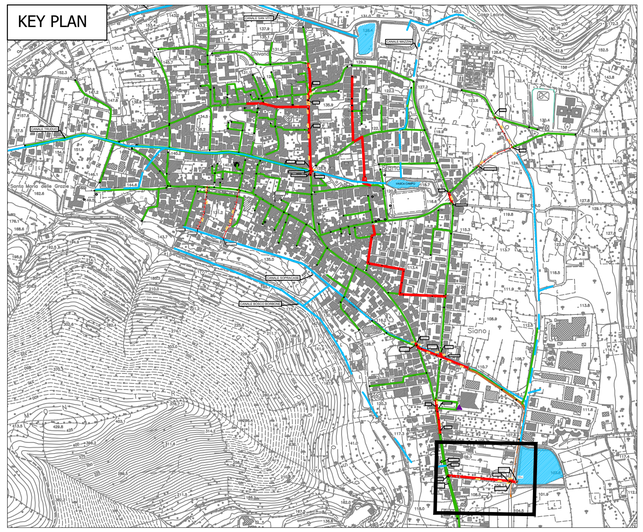

LEGENDA

- Fognatura esistente (Ø 300 cls)
- Alveo tombato
- Nodo (F1)
- Collettore Comprensoriale
- Fognatura di progetto (Ø 300 cls)
- Verso idraulico
- Picchetti di progetto (16)
- Pozzetto di progetto
- Scaricatore di piena di progetto

COMUNE	COMUNE DI SIANO	
TOPONOMASTICA	STRADA DI FUTURA REALIZZAZIONE	
TUBAZIONE	PRFV SN10000 DN1000	PVC SN8 DN315
PAVIMENTAZIONI	TERRENO	
CARATTERISTICHE IDRAULICHE	Qmax=0.751 mc/s - GR=48.9% Qmin=3.79/sec - Vmin=0,41m/sec	5Qmn=19.00 l/sec - GR=26.20% Qmn=3,8 l/sec - Vmin=0.80m/sec
TIPO DI SCAVO	Blindaggio a singola rotaia SBADACCHIATURA	Blindaggio a singola rotaia

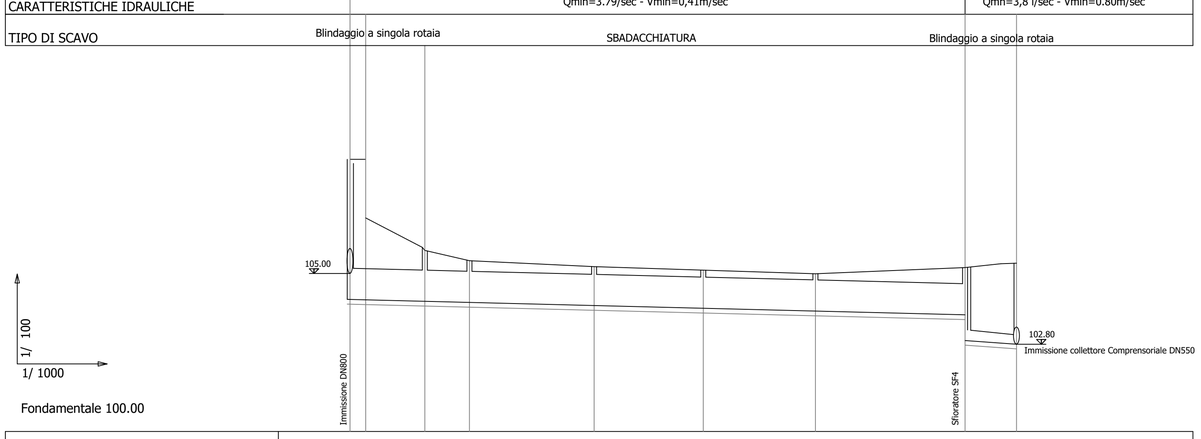

PICCHETTI	A2/01	02	03	A1/04	05	A/06	V/07	V2/08
DISTANZE PROGRESSIVE	0.00	24.00	38.30	78.30	113.30	149.30	197.30	213.80
DISTANZE PARZIALI		24.00	14.30	40.00	35.00	36.00	48.00	16.50
QUOTE TERRENO	108.73	105.81	105.48	105.29	105.17	105.06	105.26	105.40
QUOTA SCORRIMENTO	104.23	104.18	104.14	104.04	103.95	103.86	103.74 102.92	102.80 102.60
ALTEZZA DI SCAVO	4.64	1.76	1.49	1.40	1.37	1.35	1.67 2.49	2.75
LIVELLETTE				L=193.11 i=0.0025 DY=0.48			L=16.50 i=0.007 DY=0.12	

COMUNE	COMUNE DI SIANO	
TOPONOMASTICA	STRADA DI FUTURA REALIZZAZIONE	
TUBAZIONE	PRFV SN10000 DN1000	
PAVIMENTAZIONI		
CARATTERISTICHE IDRAULICHE	Qmax=0.743 mc/sec - GR=49% Qmin=0.616 mc/sec - Vmin=2.40m/sec	
TIPO DI SCAVO	Blindaggio a singola rotaia	

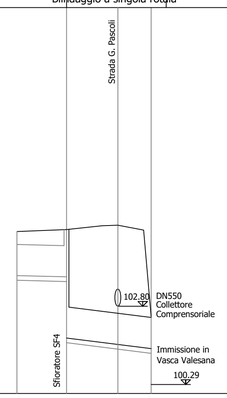

PICCHETTI	V/07	09
DISTANZE PROGRESSIVE	197.30	229.30
DISTANZE PARZIALI		27.14
QUOTE TERRENO	105.26	102.47
QUOTA SCORRIMENTO	103.74 101.78	101.44
ALTEZZA DI SCAVO	1.67 3.63	1.18
LIVELLETTE	L=27.14 i=0.0125 DY=0.34	

REGIONE CAMPANIA

Ambito Distrettuale Sarnese Vesuviano
Legge 02/12/2015

GORI

PATTO PER LA CAMPANIA - SETTORE PRIORITARIO "AMBIENTE"
INTERVENTO STRATEGICO
"PIANO DELLA DEPURAZIONE E SERVIZIO IDRICO INTEGRATO"

Delibera Giunta Regionale della Campania n°732 del 13/12/2016

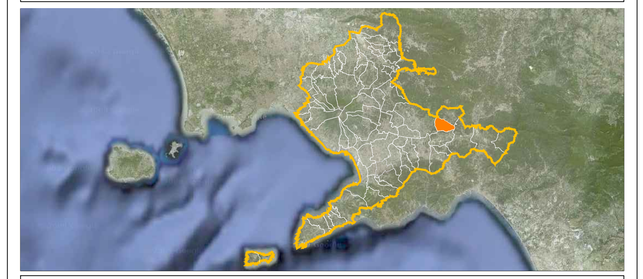

COMUNE DI SIANO
OPERE DI COMPLETAMENTO DELLA RETE FOGNARIA

GORI
UNITA' INVESTIMENTI, INGEGNERIA E SERVIZI

INGEGNERIA
Il Responsabile
ing. Domenico Cesare

Gruppo di progettazione
ing. Giuseppina Riccio
ing. Mauro Bracale
ing. Tiziana Catalano

INT. 7266

PROGETTO ESECUTIVO

Elaborato: D14

Scala: VARIE

Titolo:
Stralcio planimetrico-profilo longitudinale:
Strada realizzazione tratto A2/V

Rev	Motivo della revisione	Data	Redatto	Verificato	Approvato
0	Emissione per approvazione	Febbraio 2021			

Esecuzione delle Opere	Prestazioni Specialistiche	Il Progettista	Il R.U.P.
		ing. Domenico Cesare	ing. Domenico Tizzano

Il presente progetto è protetto a termini di legge.