KEY PLAN

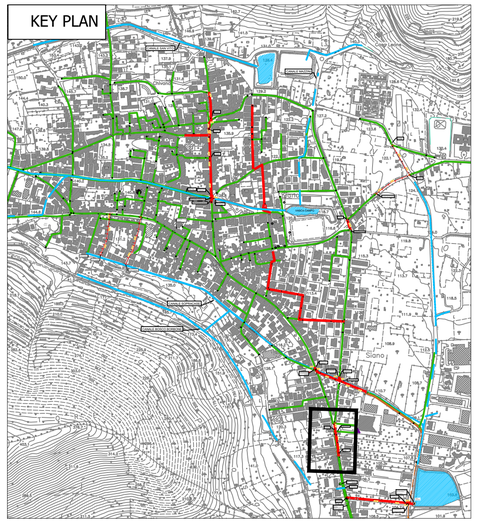

LEGENDA

- Fognatura esistente (Ø 300 cls)
- Alveo
- Alveo tombato
- Nodo (F1)
- Collettore Comprensoriale
- Fognatura di progetto (Ø 300 cls)
- Verso idraulico
- Picchetti di progetto (16)
- Pozzetto di progetto

STRALCIO PLANIMETRICO
scala 1:500

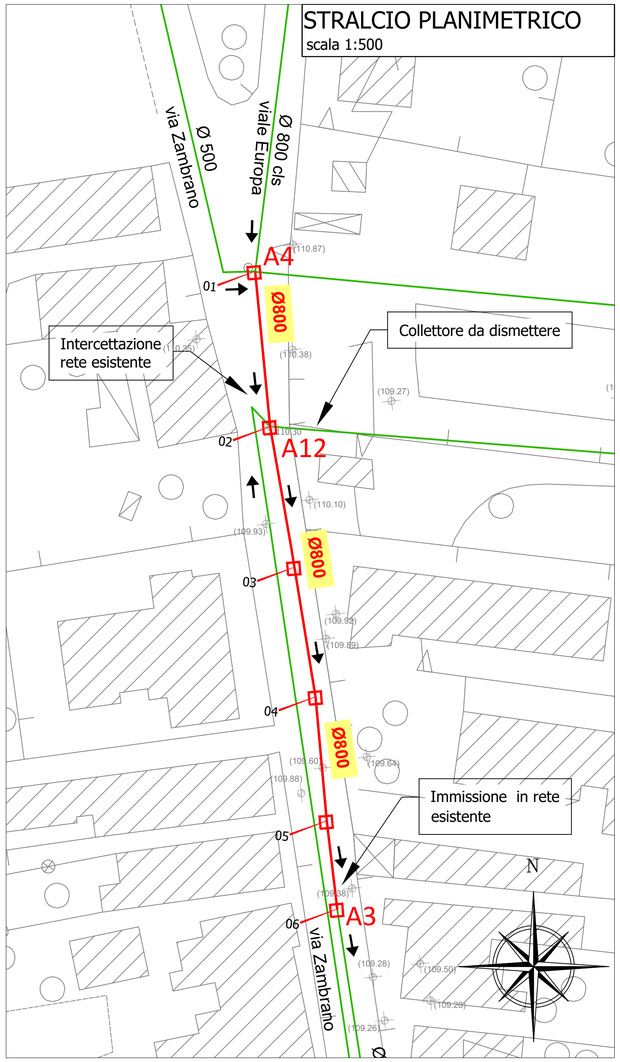

COMUNE	COMUNE DI SIANO
TOPONOMASTICA	VIA ZAMBRANO
TUBAZIONE	PRFV SN10000 DN800
PAVIMENTAZIONI	CONGLOMERATO BITUMINOSO
CARATTERISTICHE IDRAULICHE	Qmax=0.729 mc/sec - GR=41.2% Qmin=3.64 l/sec - Vmin=0,76m/sec
TIPO DI SCAVO	Blindaggio a doppia rotaia

Tratto A4-A3
via ZAMBRANO

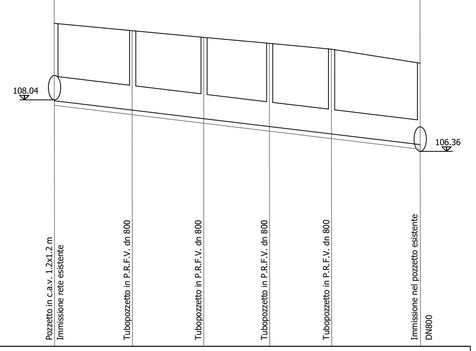

Fondamentale 100.00

PICCHETTI	A4/01	A12/02	03	04	05	A3/06
DISTANZE PROGRESSIVE	0.00	25.37	48.67	70.22	90.43	119.41
DISTANZE PARZIALI		25.37	23.30	21.54	20.21	28.98
QUOTE TERRENO	110.54	110.30	110.08	109.89	109.70	109.24
QUOTA SCORRIMENTO	108.01	107.71	107.43	107.17	106.93	106.58
ALTEZZA DI SCAVO	2.68	2.74	2.80	2.87	2.92	2.81
LIVELLETTE				L=199.41 i=0.012 DY=1.43		

Ambito Distrettuale Sarnese Vesuviano
Legge 02/12/2015

PATTO PER LA CAMPANIA - SETTORE PRIORITARIO "AMBIENTE"
INTERVENTO STRATEGICO
"PIANO DELLA DEPURAZIONE E SERVIZIO IDRICO INTEGRATO"

Delibera Giunta Regionale della Campania n°732 del 13/12/2016



COMUNE DI SIANO
OPERE DI COMPLETAMENTO DELLA RETE FOGNARIA

UNITA' INVESTIMENTI, INGEGNERIA E SERVIZI

INGEGNERIA
Il Responsabile
ing. Domenico Cesare

Gruppo di progettazione
ing. Giuseppina Riccio
ing. Mauro Bracale
ing. Tiziana Catalano

INT. 7266

PROGETTO ESECUTIVO

Elaborato: D13

Scala: VARIE

Titolo:
Stralcio planimetrico-profilo longitudinale:
Via Zambrano tratto A4/A3

Rev	Motivo della revisione	Data	Redatto	Verificato	Approvato
0	Emissione per approvazione	Febbraio 2021			
1	Verifica progetto	Maggio 2021			

Esecuzione delle Opere	Prestazioni Specialistiche	Il Progettista	Il R.U.P.
		ing. Domenico Cesare	ing. Domenico Tizzano

Il presente progetto è protetto a termini di legge.