STRALCIO PLANIMETRICO
scala 1:500

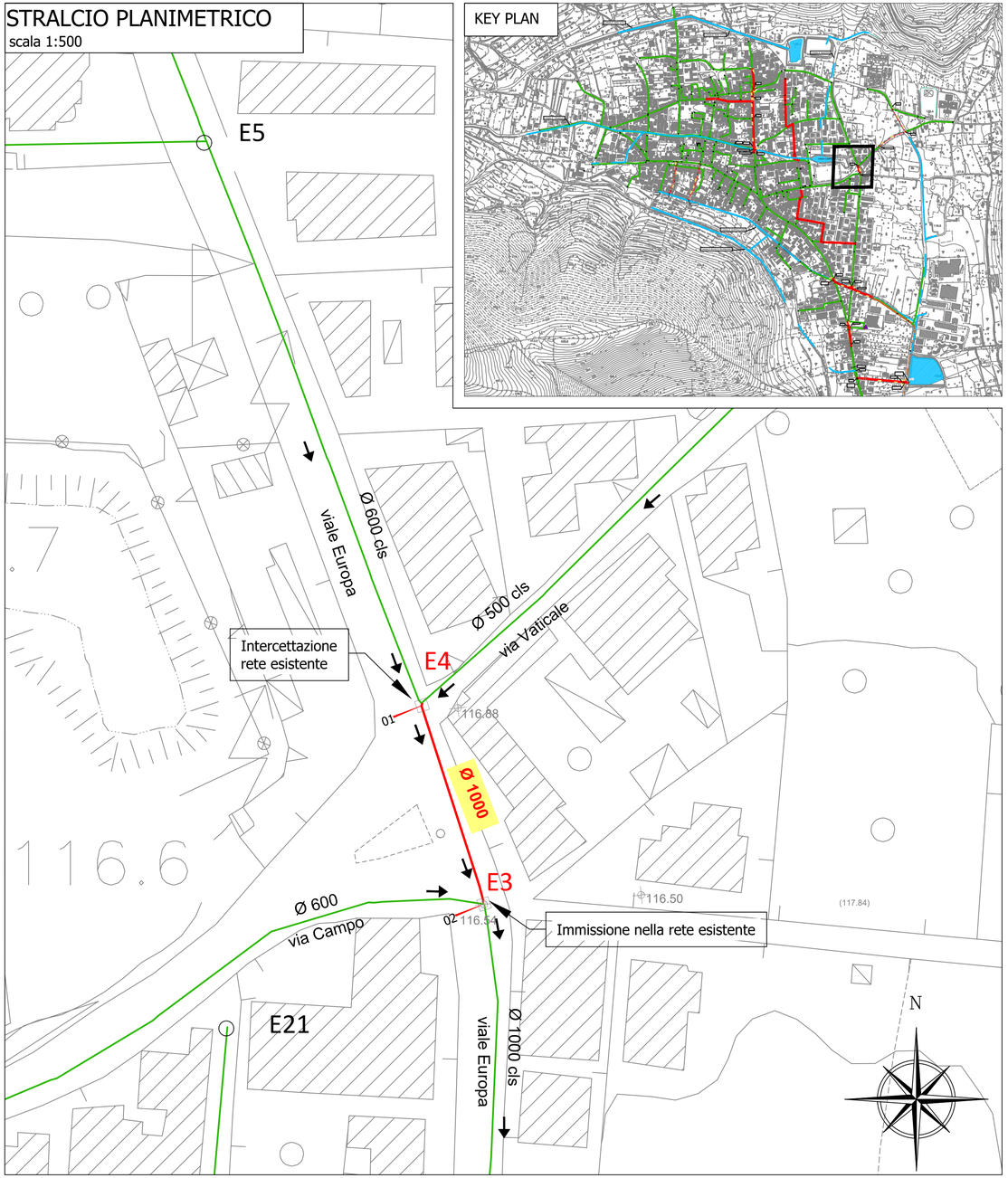

KEY PLAN

COMUNE	COMUNE DI SIANO
TOPONOMASTICA	VIALE EUROPA
TUBAZIONE	PRFV SN10000 DN 1000
PAVIMENTAZIONI	CONGLOMERATO BITUMINOSO
CARATTERISTICHE IDRAULICHE	Qmax=1.425 mc/sec - GRmax=47.4% Qmin=4.5 l/sec - Vmin=0.70m/sec
TIPO DI SCAVO	Blindaggio a doppia rotaia

Tratto E4-E3
Via EUROPA

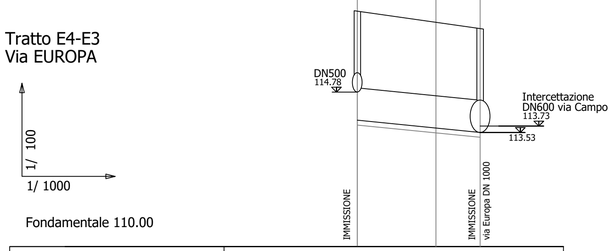

Fondamentale 110.00

PICCHETTI	E4/01	E3/02
DISTANZE PROGRESSIVE	0.00	38.00
DISTANZE PARZIALI	38.00	
QUOTE TERRENO	117.28	116.75
QUOTA SCORRIMENTO	113.91	113.53
ALTEZZA DI SCAVO	3.52	3.36
LIVELLETTE	L=38.0 i=0.01 DY=0.35	

LEGENDA

- Ø 300 cls — Fognatura esistente
- F1 — Nodo
- Ø 300 cls — Fognatura di progetto
- Verso idraulico
- 16 — Picchetti di progetto
- Pozzetto di progetto

REGIONE CAMPANIA

Ambito Distrettuale Sarnese Vesuviano
Legge 02/12/2015

GORI

PATTO PER LA CAMPANIA - SETTORE PRIORITARIO "AMBIENTE"
INTERVENTO STRATEGICO
"PIANO DELLA DEPURAZIONE E SERVIZIO IDRICO INTEGRATO"

Delibera Giunta Regionale della Campania n°732 del 13/12/2016

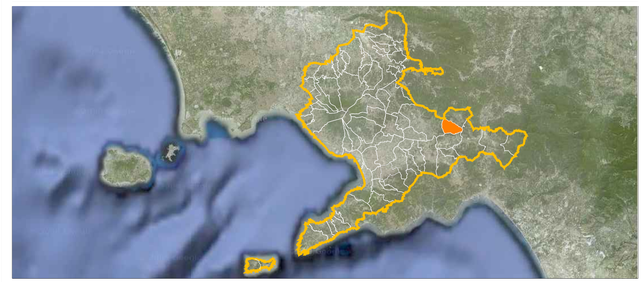

COMUNE DI SIANO
OPERE DI COMPLETAMENTO DELLA RETE FOGNARIA

GORI
UNITA' INVESTIMENTI, INGEGNERIA E SERVIZI

INGEGNERIA
Il Responsabile
ing. Domenico Cesare

Gruppo di progettazione
ing. Giuseppina Riccio
ing. Mauro Bracale
ing. Tiziana Catalano

INT. 7266

PROGETTO ESECUTIVO

Elaborato: D11

Scala: VARIE

Titolo:
Stralcio planimetrico-profilo longitudinale:
Viale Europa tratto E4/E3

Rev	Motivo della revisione	Data	Redatto	Verificato	Approvato
0	Emissione per approvazione	Febbraio 2021			

Esecuzione delle Opere	Prestazioni Specialistiche	Il Progettista	Il R.U.P.
		ing. Domenico Cesare	ing. Domenico Tizzano

Il presente progetto è protetto a termini di legge.