STRALCIO PLANIMETRICO
scala 1:500

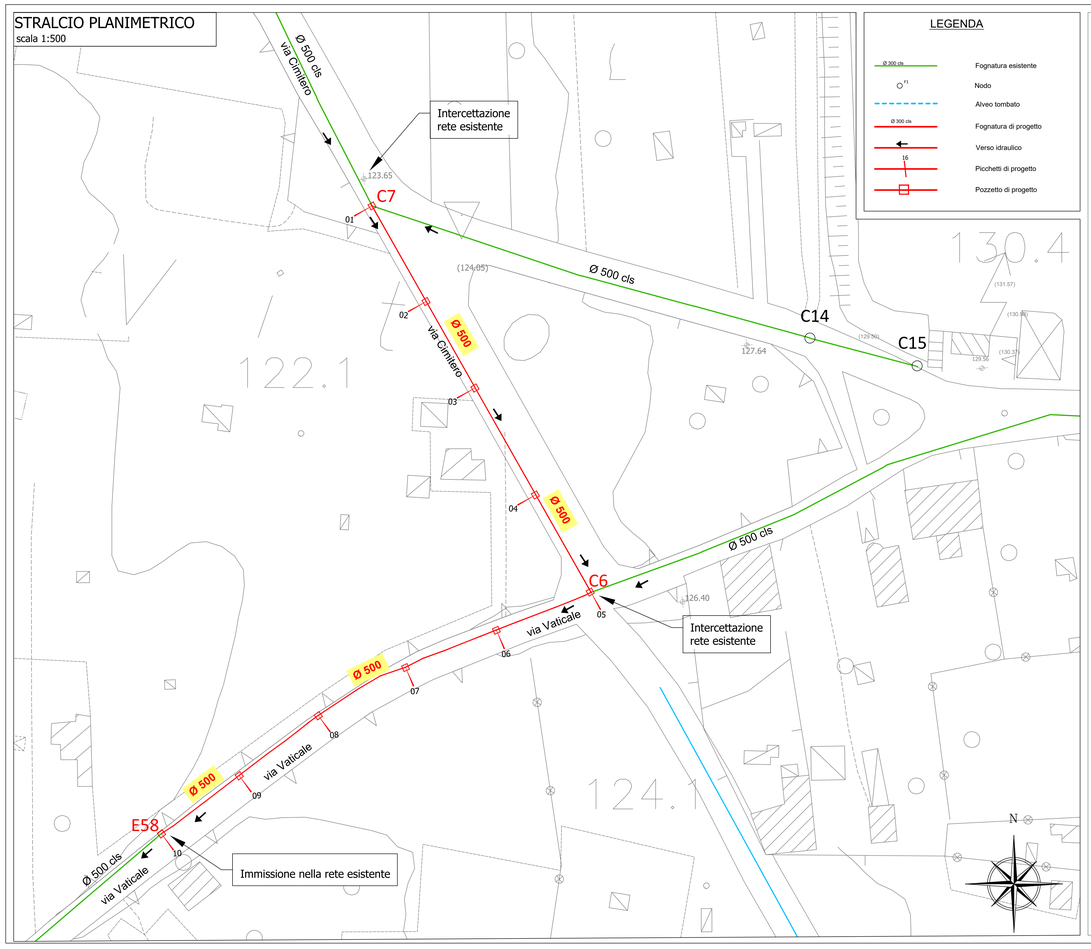

LEGENDA

Ø 300 cls	Fognatura esistente
F1	Nodo
	Alveo tombato
Ø 300 cls	Fognatura di progetto
	Verso idraulico
16	Picchetti di progetto
	Pozzetto di progetto

COMUNE	COMUNE DI SIANO		
TOPONOMASTICA	VIA CIMITERO	VIA VATICALE	
TUBAZIONE	PVC SN8 DN500		
PAVIMENTAZIONI	CONGLOMERATO BITUMINOSO		
CARATTERISTICHE IDRAULICHE	Qmax=0.315 mc/sec - GRmax=62.7% Qmin=0,80 l/sec - Vmin=0,42m/sec	Qmax=0.381 mc/sec - GRmax=71.9% Qmin=1.5 l/sec - Vmin=0.52m/sec	
TIPO DI SCAVO	Blindaggio a singola rotaia		

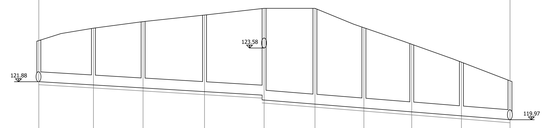

Tratto C7-E58
via Vaticale

1/ 100
1/ 1000

Fondamentale 110.00

	Pozzetto in c.a.v. 1.0x1.0 m Immissione DN500 esistente	Pozzetto in c.a.v. 1.0x1.0 m	Pozzetto in c.a.v. 1.0x1.0 m	Pozzetto in c.a.v. 1.0x1.0 m	Pozzetto di salto in c.a.v. 1.0x1.0 m Immissione DN500 esistente	Pozzetto in c.a.v. 1.0x1.0 m	Pozzetto in c.a.v. 1.0x1.0 m	Pozzetto in c.a.v. 1.0x1.0 m	Pozzetto in c.a.v. 1.0x1.0 m	Immissione nel pozzetto della rete esistente	
PICCHETTI	C7/01	02	03	04	C6/05	06	07	08	09	E58 10	
DISTANZE PROGRESSIVE	0.00	27.64	52.49	83.43	113.43	139.03	163.68	187.78	212.78	237.23	
DISTANZE PARZIALI	27.64	24.85	30.94	30.00	25.60	24.65	24.10	25.00	24.45		
QUOTE TERRENO	123.95	124.58	124.91	125.24	125.58	125.58	124.60	123.77	122.87	121.93	
QUOTA SCORRIMENTO	121.88	121.72	121.57	121.38	121.20 120.96	120.75	120.56	120.36	120.16	119.97	
ALTEZZA DI SCAVO	2.22	3.01	3.49	4.01	4.52 4.77	4.97	4.20	3.56	2.85	2.11	
LIVELLETTE	L=111.34 i=0.006 DY=0.68				L=123.80 i=0.008 DY=1						

KEY PLAN

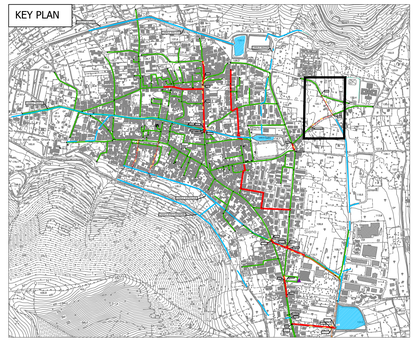

REGIONE CAMPANIA

Ambito Distrettuale Sarnese Vesuviano
Legge 02/12/2015

GORI

PATTO PER LA CAMPANIA - SETTORE PRIORITARIO "AMBIENTE"
INTERVENTO STRATEGICO
"PIANO DELLA DEPURAZIONE E SERVIZIO IDRICO INTEGRATO"

Delibera Giunta Regionale della Campania n°732 del 13/12/2016



COMUNE DI SIANO
OPERE DI COMPLETAMENTO DELLA RETE FOGNARIA

GORI
UNITA' INVESTIMENTI, INGEGNERIA E SERVIZI

INGEGNERIA
Il Responsabile
ing. Domenico Cesare

Gruppo di progettazione
ing. Giuseppina Riccio
ing. Mauro Bracale
ing. Tiziana Catalano

INT. 7266

PROGETTO ESECUTIVO

Elaborato: D10

Scala: VARIE

Titolo:
Stralcio planimetrico-profilo longitudinale:
Via Cimitero-Via Vaticale tratto C7/E58

Rev	Motivo della revisione	Data	Redatto	Verificato	Approvato
0	Emissione per approvazione	Febbraio 2021			

Esecuzione delle Opere

Prestazioni Specialistiche

Il Progettista
ing. Domenico Cesare

Il R.U.P.
ing. Domenico Tizzano

Il presente progetto è protetto a termini di legge.