



INQUADRAMENTO PLANIMETRICO SU CTR - SCALA 1:200

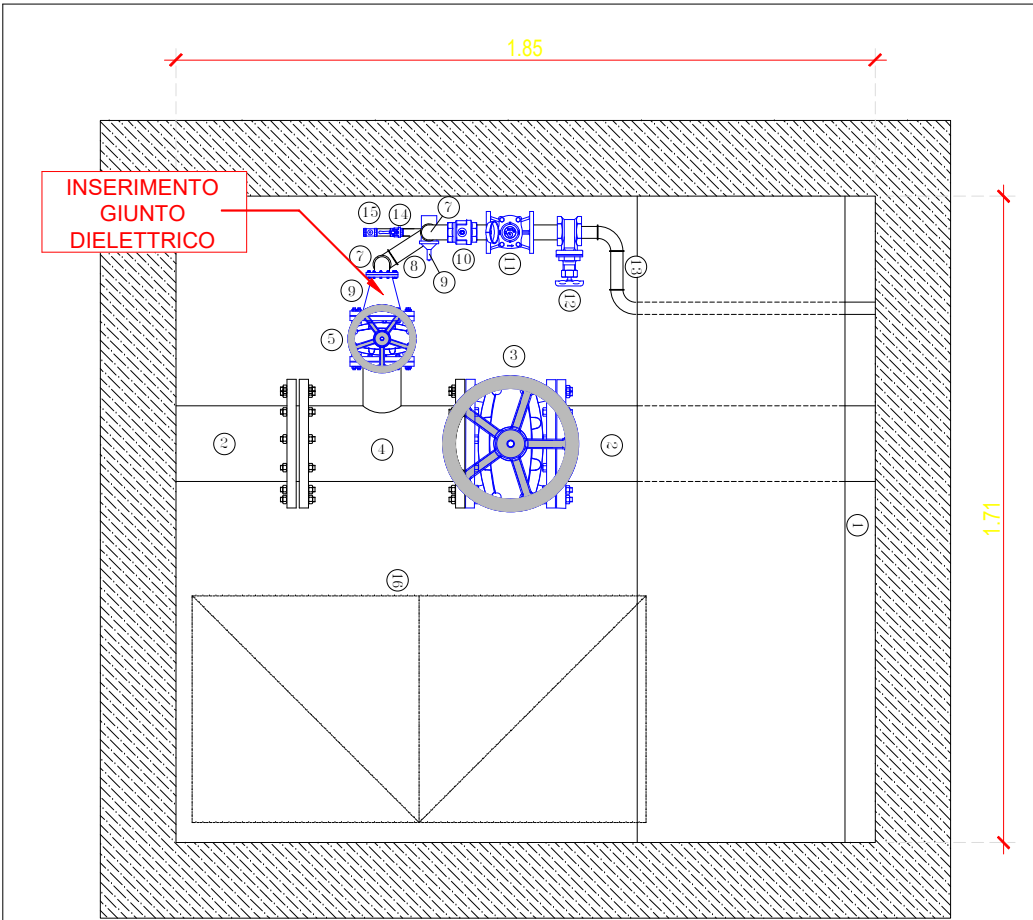


INQUADRAMENTO PLANIMETRICO SU ORTOFOTO - SCALA 1:200

DOCUMENTAZIONE FOTOGRAFICA



PIANTA PARTITORE - SCALA 1:20



LEGENDA MATERIALI 378	
1	TUBAZIONE ACCIAIO DN 550
2	TUBAZIONE ACCIAIO DN 200
3	SARACINESCA CORPO PIATTO DN 200
4	TES DN 200x100
5	SARACINESCA CORPO PIATTO DN 100
6	RIDUZIONE DN 100
7	CURVA A 90° ACCIAIO ZINCATO DN 40
8	TUBAZIONE ACCIAIO ZINCATO DN 40
9	VALVOLA REGOLATRICE DI PRESSIONE
10	VALVOLA A SFERA DN 40
11	CONTATORE
12	VALVOLA A FARFALLA DN 40
13	TUBAZIONE PEAD DN 32
14	VALVOLA A SFERA DN 1/2"
15	MISURATORE DI PRESSIONE
16	CHIUSINO IN GH. SF. MODULARE

NOTA. ALL'INTERNO DEL PARTITORE E' PREVISTA L'INSTALLAZIONE DI UN PUNTO DI MISURA PER CONTROLLO POTENZIALI IN LINEA

NOTA. LADDOVE SIANO GIA' PRESENTI GIUNTI DIELETTICI, L'IMPRESA E' TENUTA IN OGNI CASO A VERIFICARNE LO STATO DI CONSISTENZA ED IL CORRETTO FUNZIONAMENTO PER I PARTICOLARI COSTRUTTIVI SI RIMANDA AGLI ELABORATI C3,C4,C5,C6.

K-PLAN
(SCALA 1:25.000)



Ambito Distrettuale Sarnese Vesuviano
Legge 02/12/2015



ACCORDO QUADRO PER SERVIZI DI PROGETTAZIONE PER LE INFRASTRUTTURE DEL SERVIZIO IDRICO INTEGRATO (S.I.I.) DI COMPETENZA DELLA GORI S.P.A. RICADENTI NEL TERRITORIO DELL'AMBITO DISTRETTUALE SARNESE-VESUVIANO DELLA REGIONE CAMPANIA - LOTTO 1_Codice Identificativo Gara (CIG): B15293B24D

Ripristino funzionale della protezione catodiche della condotta adduttrice DN600
Gragnano-Punta Baccoli del sistema di adduzione dei Monti Lattari

 INGEGNERIA Il Responsabile Ing. Giuseppina Riccio	INT	PROGETTO DI FATTIBILITÀ TECNICA ED ECONOMICA	
	ODL		
	WBS		
	Elaborato:	C2.7	
	Scala:	VARIE	
CONSULENZA	Revisione	Motivo della revisione	Data
	0	Emissione per approvazione	Maggio 2025
	IL PROGETTISTA		IL RUP